GUIDE TOURISTIQUE OFFICIEL 2023-2024

ÉDITION FRANÇAISE

BONJOUR / MONTRÉAL

© POINTE-À-CALLIÈRE, CAROLINE BERGERON

Pointe-à-Callière, cité d'archéologie et d'histoire de Montréal

bonjour québec

TOURISME / MONTRÉAL

Québec

L'univers au creux des mains
Pensées et splendeurs de la Colombie autochtone

3 juin – 1er octobre 2023

Le clan du loup
L'art de Dempsey Bob

18 mai – 10 septembre 2023

Coorganisateurs

McMichael Canadian Art Collection

AUDAIN ART MUSEUM

Une présentation de

Hydro Québec

L'univers au creux des mains : pensées et splendeurs de la Colombie autochtone. Une exposition organisée par le Los Angeles County Museum of Art, le Museum o
de figure debout (détail), Colombie, région Calima, 1500 AEC – 100 EC (tradition Ilama). Los Angeles County Museum of Art, The Muñoz Kramer Collection, gift of C
et mise en tournée par la Collection McMichael d'art canadien et l'Audain Art Museum. | Dempsey Bob (né en 1948), *Le chapeau de Wolf Chief*, vers 1993. Collectio
(1931-2004), étude pour *Mouth #10*, 1967. MBAM, don de la succession Tom Wesselmann. © 2023 Estate of Tom Wesselmann/ Copyright Visual Arts-CARCC/ Artis

Le pop art dans la collection du MBAM

31 août 2023 – 24 mars 2024

Profitez de votre visite pour découvrir la cité muséale !

ART QUÉBÉCOIS ET CANADIEN · ART INTERNATIONAL · ART CONTEMPORAIN · ARTS DU TOUT-MONDE · JARDIN DE SCULPTURES

mbam.qc.ca

MUSÉE DES BEAUX-ARTS MONTRÉAL

f Fine Arts, Houston, et le Museo del Oro y Unidad de Artes y Otras Colecciones – Banco de la República, Colombie, en collaboration avec le MBAM. | Récipient en forme
amilla Chandler Frost and Stephen and Claudia Muñoz-Kramer. Photo © Museum Associates / LACMA | *Le clan du loup : l'art de Dempsey Bob*. Une exposition organisée
n Eric Savics. © Dempsey Bob. Photo: Rachel Topham Photography | *Le pop art dans la collection du MBAM*. Une exposition organisée par le MBAM. | Tom Wesselmann
ts Rights Society (ARS), NY. Photo MBAM, Christine Guest

Bonjour !

Bienvenue à Montréal !

Je suis persuadée que votre passage dans la métropole francophone d'Amérique du Nord saura vous enchanter.

Offrant à la fois les attributs d'une ville de calibre international et l'intimité des vies de quartiers, Montréal a tout pour plaire. Aussi inclusive que performante, résolument festive, la métropole étend ses attraits du centre-ville aux abords du fleuve Saint-Laurent, en passant par ses ruelles vertes et ses parcs urbains.

Vous le constaterez rapidement, la population montréalaise est chaleureuse et accueillante. Les Montréalaises et les Montréalais contribuent directement au charme de la ville, qui marie histoire et modernité à chaque coin de rue. Ce sont des gens ouverts, curieux, cultivés, engagés, qui ont à cœur Montréal et qui en font une métropole vibrante, à échelle humaine.

Notre ville est en constante évolution et célèbre fièrement sa diversité. Elle l'exprime à travers ses arts, sa culture, sa gastronomie et ses commerces, pour former ce paysage si caractéristique.

Je vous invite à vous imprégner de cette culture unique en Amérique du Nord en vous aventurant au-delà des sentiers battus, dans nos quartiers attractifs, qui ont chacun leur personnalité, et à faire des découvertes qui vous marqueront et vous donneront certainement envie de revenir. Bon séjour !

Valérie Plante
Mairesse de Montréal

Bienvenue à Montréal, cette île vibrante dont l'attrait ne cesse d'évoluer.

En 2023, l'effervescence de la métropole continuera de se vivre au rythme des saisons et de ses produits innovants. L'*Anneau* illuminé à la Place Ville Marie et le sentier de patin au cœur du Quartier des spectacles ne sont que quelques gouttes dans la déferlante d'attractions et de projets spectaculaires de notre ville.

Découvrez une métropole lumineuse, riche de trames urbaines dans un décor à la fois historique et contemporain. Permettez-vous de déambuler librement dans nos ruelles devenues « murelles » ainsi que devant nos murales monumentales qui rendent hommage aux grands noms montréalais ayant marqué notre imaginaire et nos cœurs.

En tête du palmarès du *Global Destination Sustainability Index 2022*, la métropole est désormais une référence mondiale en tourisme durable et une destination harmonieuse de choix. Tourisme Montréal vous encourage à devenir des résidentes et résidents de passage et à perpétuer un tourisme durable, inclusif et responsable.

L'année à venir s'annonce riche en expériences variées, en événements positifs et en énergie créative. Bonne visite !

Yves Lalumière
Président-directeur général, Tourisme Montréal

Sommaire

© EVA BLUE - TOURISME MONTRÉAL

2 **Voici votre guide de Montréal**

4 Portrait de Montréal

8 L'histoire des Montréalais de la *Main*

10 Montréal pour la première fois...

12 Gastronomie

15 Nightlife

16 Quatre saisons, quatre expériences

19 Les murales et l'art urbain de Montréal

23 **Information générale**

23 Informations touristiques

24 Renseignements pratiques

26 Transport

32 **Arts de la scène**

36 **Calendrier des événements**

40 **Visites, parcours et croisières**

47 **Quartiers de Montréal**

48 Centre-ville

72 Vieux-Montréal et Vieux-Port

104 Parc Jean-Drapeau

110 Le mont Royal et Outremont

117 Plateau-Mont-Royal et Mile End

126 Quartier olympique et Hochelaga-Maisonneuve

135 Le Village

139 Petite Italie et Villeray

145 Les Quartiers du Canal

150 Pôle des Rapides

157 L'est, l'ouest et le nord de l'Île

164 **Environs de Montréal**

173 **Index**

Que signifient les symboles ?
Vous trouverez la légende à la page 21.

Répondez à un court sondage et vous pourriez gagner une carte de crédit prépayée de 250 $!
Sondage page 20

une initiative de
TOURISME / MONTRÉAL

MONTRÉAL

Voici votre guide de Montréal

Dans les pages suivantes, vous trouverez tout ce qu'il vous faut pour profiter de la ville où règne la joie de vivre, quartier par quartier.

Ce guide, qui vous permettra de vivre comme les Montréalais, déborde de suggestions de commerces, de sites et d'attractions cools ainsi que d'adresses pour magasiner, manger, vous divertir et bien plus encore.

1. Centre-ville

Entre les affaires, le plaisir et le divertissement, le centre-ville bouillonne d'activités.

Page 48

2. Vieux-Montréal et Vieux-Port

Il y a toujours du nouveau dans le quartier historique de la ville.

Page 72

3. Parc Jean-Drapeau

Un parc, deux îles : des espaces verts luxuriants et des événements et festivals exaltants.

Page 104

4. Le mont Royal et Outremont

Un paradis naturel au cœur de la ville avec des boutiques chics et des bâtiments luxueux à ses pieds.

Page 110

5. Plateau-Mont-Royal et Mile End

Des quartiers branchés qui carburent jour et nuit à la créativité artistique.

Page 117

6. Quartier olympique et Hochelaga-Maisonneuve

Ce secteur, ami des familles, abrite le Parc olympique et les musées d'Espace pour la vie.

Page 126

L'Anneau

Situé en plein cœur du centre-ville de Montréal, l'*Anneau* est une installation artistique remarquable, soit un cerceau d'acier de 30 mètres de diamètre suspendu au-dessus de l'escalier nouvellement réaménagé de l'Esplanade PVM.

Grâce à son caractère intemporel, l'*Anneau* symbolise l'union entre la métropole, les gens de Montréal et les touristes d'ici et d'ailleurs.

Cette œuvre se veut également une fenêtre sur plus de 200 ans d'histoire et offre un point de vue direct sur le majestueux hôtel Fairmont Le Reine Elizabeth et la Place Ville Marie, mais aussi l'Université McGill et le mont Royal.

7. Le Village

Le plus important village LGBTQ+ d'Amérique du Nord accueille tout le monde à bras ouverts.

Page 135

8. Petite-Italie et Villeray

Des rues bordées d'arbres, des cafés chaleureux et un marché public qui regorge de saveurs des quatre coins du monde.

Page 139

9. Les Quartiers du Canal

Vues sur l'eau, aventures nautiques et recoins en plein essor où magasiner, manger et boire.

Page 145

10. Pôle des Rapides

Du plaisir en plein air grâce à des sports nautiques, des pistes cyclables, des aires de pique-nique et des parcs le long du fleuve.

Page 150

11. L'est, l'ouest et le nord de l'île

Sortez des sentiers battus et prenez un bon bol d'air frais en explorant six parcs-nature.

Page 157

Consultez les visites de quartiers proposées et reportez-vous aux numéros pour la description des attractions.

Portrait de Montréal

Montréal est une grande ville exaltante où il y a beaucoup à voir et à faire. Accueillante et effervescente, elle est en constant changement et regorge de surprises à chaque coin de rue.

Tiohtià:ke, la Montréal des Premières Nations

En raison de sa position centrale dans le fleuve Saint-Laurent, l'île de Montréal fut un lieu de commerce stratégique pour les Premières Nations, notamment les Atikamekw, au nord, les Anishinaabe (Algonquins), à l'ouest, et les Kanien'kehà:ka (Mohawks) de la confédération haudenosaunee (Iroquois), au sud. Avec les communautés actuelles de la réserve de Kahnawà:ke, sur la rive sud, et du territoire de Kanehsatà:ke, près d'Oka, les Kanien'kehà:ka constituent la Première Nation dont l'existence est la plus intimement liée à l'île montréalaise qu'ils ont baptisée Tiohtià:ke.

Aux premiers colons français qui y débarquèrent se joignirent les Anglais, les Écossais et les Irlandais, suivis d'une myriade de peuples venus de tous horizons s'installer sur les belles étendues dominées par le mont Royal.

Fière de ses racines et tournée vers l'avenir

Aujourd'hui, avec plus de 4 millions d'habitants et pas moins de 120 nationalités différentes, Montréal est toujours un creuset de cultures. Deuxième ville francophone en importance au monde après Paris, la métropole mérite bien son titre de ville cosmopolite. Chef de file mondial dans de nombreux secteurs – aéronautique, technologies de l'information, biotechnologies et jeux vidéo –, la ville se fait également remarquer par son esprit novateur dans les domaines de la médecine, du multimédia, des arts et de l'organisation de grandes manifestations culturelles. Son avant-gardisme lui a d'ailleurs valu d'être nommée, en 2006, Ville UNESCO de design.

© ALISON SLATTERY - TOURISME MONTRÉAL

Un jeune Français du nom d'Asseline de Ronval serait le premier touriste à visiter Montréal en 1662.

Nature, culture et bonne chère

En toute saison, Montréal regorge d'attractions qui étanchent la soif de culture, de nature et de sensations fortes de milliers de visiteurs. Si la gastronomie montréalaise jouit d'une renommée mondiale, la créativité des artisans et artistes de la métropole fait courir les foules dans les salles de spectacle, les ateliers de designers, les galeries d'art et les jolies boutiques qui jalonnent ses rues.

Une ville cordiale et hospitalière

Au quotidien, Montréal est facile à vivre : on se promène en toute quiétude dans ses rues animées et ses vastes parcs et on explore son réseau piétonnier intérieur. Pour prendre le pouls de la ville, rien de tel qu'une virée dans ses quartiers colorés, où marchés, commerces et restaurants reflètent la joie de vivre des Montréalaises et Montréalais. Chaleureux et bien souvent polyglottes, ces derniers entament volontiers la conversation afin de faire connaissance. Cette hospitalité innée a tout naturellement fait de la ville le lieu de grands festivals qui s'y succèdent à un rythme effréné. Montréal est une métropole aux visages et aux charmes multiples, auxquels on ne peut que succomber.

© FREDDY ARCINEGAS - ARCPIXEL - TOURISME MONTRÉAL

Sur l'île de Montréal, aucun gratte-ciel ne peut dépasser la hauteur du mont Royal.

MONTRÉAL

Au fil de l'histoire

Époque pré-européenne

La trace d'occupation autochtone la plus ancienne, dans les environs du Vieux-Montréal, remonte à 4 000 ans.

Entre 1000 et 1535

Plusieurs Premières Nations peuplent le territoire. L'île, aujourd'hui Montréal, a été habitée par les Algonquins, les Hurons et les Iroquois au moins 1 000 ans avant l'arrivée des Européens.

1535

Jacques Cartier, explorant le fleuve Saint-Laurent, découvre sur une île des champs de maïs bordant un village appelé Hochelaga. Des membres des Premières Nations amènent Cartier au sommet d'une montagne qu'il nomme mont Royal, qui donnera plus tard « Montréal ».

1611

Sur l'île, Samuel de Champlain défriche un lopin qu'il nommera place Royale, où se trouve aujourd'hui Pointe-à-Callière. À cet emplacement sera fondée Montréal en 1642.

1642

Paul de Chomedey, sieur de Maisonneuve, et Jeanne Mance fondent Ville-Marie. Toutefois, c'est le nom de Montréal qui s'impose graduellement et, près de 25 ans après sa fondation, la ville commence à prospérer comme centre militaire et commercial.

1701

Sur la pointe à Callière, plus de 30 nations autochtones concluent avec le gouverneur de la Nouvelle-France une paix qui met fin à la guerre franco-autochtone. Il s'agit de La Grande Paix de Montréal.

1760

La guerre fait rage sur le continent et Montréal tombe aux mains des Britanniques. La Nouvelle-France, qui compte alors 60 000 colons, est officiellement cédée à la Grande-Bretagne trois ans plus tard.

De 1840 à 1930

La classe supérieure anglophone du Canada, qui représente alors 70 % de la richesse du pays, s'installe dans le Mille carré doré du centre-ville, mieux connu sous le nom de *Golden Square Mile*. Elle y établit institutions culturelles, magasins élégants, manoirs et monuments. Le quartier s'étend de l'Université McGill jusqu'à l'ouest du Musée des beaux-arts de Montréal.

1867

Le Canada devient une nation en unissant les colonies britanniques de l'Amérique du Nord et la province du Canada (Ontario et Québec). Le Dominion du Canada sera officiellement créé avec la déclaration de la Confédération à Charlottetown le 1er juillet 1867, aujourd'hui célébrée comme la fête du Canada.

Années 30

Pendant la Grande Dépression, la production manufacturière est réduite de moitié et plus d'un quart des travailleurs perdent leur emploi. Réélu en 1930, le maire Camillien Houde offre une aide financière aux chômeurs et lance d'importants travaux publics, dont le Jardin botanique de Montréal, les chalets des parcs du Mont-Royal et La Fontaine, des viaducs et d'autres projets d'infrastructures.

1945

L'émergence de la communauté francophone montréalaise dans de nombreux domaines, dont les arts, les sciences et le commerce, aboutira à la Révolution tranquille, une transformation de la société québécoise au courant des années 1960. Montréal s'ouvre au monde.

1967

Du 27 avril au 29 octobre, des visiteurs de partout au monde viennent à Montréal pour Expo 67, l'Exposition universelle, qui constitue l'événement phare des célébrations du centenaire de la Confédération canadienne de 1967. Avec ses quelque 50 millions de visiteurs et ses 62 pays participants, Expo 67 est considérée comme la plus importante exposition universelle du XXe siècle.

1976

Montréal est l'hôte des Jeux de la XXIe Olympiade, du 17 juillet au 1er août, et accueille plus de 6 000 athlètes en provenance de 92 nations. Montréal est la première et seule ville canadienne à avoir accueilli les Jeux olympiques d'été.

Années 80

La culture des festivals explose, notamment avec les premières éditions du Festival International de Jazz de Montréal, du Festival Juste pour rire et des Francos de Montréal.

1992

Montréal fête son 350e anniversaire. Les festivités se déroulent de mai à octobre. Parmi les legs des célébrations, on compte Pointe-à-Callière, cité d'archéologie et d'histoire de Montréal, et le Biodôme de Montréal.

2006

Montréal est désignée Ville UNESCO de design et rejoint le Réseau des villes créatives de l'UNESCO.

2017 à aujourd'hui

En 2017, Montréal fête son 375e anniversaire et se dote de legs tels un nouveau drapeau et un pont Jacques-Cartier illuminé. Au cours des années suivantes, le réaménagement du Parc JeanDrapeau et la métamorphose de la rue Sainte-Catherine font partie des projets qui voient le jour.

En 2022, après une période d'incertitude causée par la pandémie, on voit un retour en force du tourisme à Montréal. La ville a le bonheur de retrouver son effervescence habituelle et d'offrir aux gens l'occasion de découvrir ses festivals et événements en plus de ses nouvelles initiatives durables.

L'histoire des Montréalais de la *Main*

Empruntons un grand boulevard pour découvrir les principales communautés de la métropole.

Lorsqu'on parle de la *Main*, on fait référence au boulevard Saint-Laurent, grande artère commerciale qui traverse la ville du nord au sud et la coupe en deux, séparant l'est de l'ouest. Riche en histoire, la *Main* permet de remonter le temps et de découvrir la grande diversité culturelle qui a façonné la personnalité unique de la ville qu'on connait aujourd'hui.

RUE JEAN-TALON

LES GRECS

Les premiers immigrants grecs sont arrivés à Montréal vers la fin du XIXe siècle. Ils ont été nombreux à ouvrir des commerces et des restaurants dans différents quartiers, dont le Mile End, tout près de la *Main*.

LES JUIFS

Les Juifs de l'Europe de l'Est ont commencé à arriver à Montréal au tournant du XXe siècle. À partir des années 50, beaucoup d'autres Juifs sont arrivés des pays séfarades. La culture juive est au cœur de la *Main*.

AVENUE DU MONT-ROYAL

Mile End

LES IRLANDAIS

Le défilé de la Saint-Patrick de Montréal, qui a lieu annuellement depuis mars 1824, est le plus vieux au Canada. Les Irlandais ont commencé à arriver en 1815. En 1900, ils formaient le deuxième plus grand groupe culturel de la ville.

LES ÉCOSSAIS

Les noms des rues du Mille carré doré sont un véritable répertoire des familles écossaises responsables de l'essor de la ville de 1840 à 1930.

RUE SHERBROOKE

LES ANGLAIS

Montréal s'est rendue aux forces britanniques en 1760 pendant la guerre de Sept Ans. En raison d'une immigration massive, les résidents d'origine britannique étaient majoritaires dans la ville vers 1831.

LES PREMIÈRES NATIONS

Montréal, en raison de sa proximité avec le fleuve Saint-Laurent (d'où le boulevard tire son nom, d'ailleurs), a été un lieu de rassemblement des Premières Nations pendant des millénaires.

Sud

RUE NOTRE-DAME

Nord

BOULEVARD SAINT-LAURENT

Villeray

LES HAÏTIENS

De 1967 à 1978, la petite communauté haïtienne de 500 personnes s'est développée au point que Haïti était le pays d'où venaient le plus grand nombre d'immigrants à Montréal, représentant 14,7 % de toute l'immigration en 1978. Ce nombre ne cesse d'augmenter, en particulier depuis le tremblement de terre qui a frappé le pays en 2010.

Petite Italie

LES ITALIENS

Située sur la partie nord de la *Main*, la Petite Italie reste au cœur de la culture italienne. Les premiers immigrants italiens sont arrivés au XIXe siècle et, en 1971, l'italien était la troisième langue la plus parlée à Montréal.

LES LATINO-AMÉRICAINS

La fin des années 1950 marque le premier boom de l'immigration latino-américaine à Montréal, avec principalement des étudiants et des travailleurs qualifiés qui s'installent dans divers quartiers, dont Villeray, adjacent à la *Main*.

Plateau-Mont-Royal

LES PORTUGAIS

L'immigration portugaise a commencé dans les années 50 ; les nouveaux arrivants ont élu résidence dans le secteur sud du Plateau, autour de la *Main*, où vous pouvez encore trouver de nombreux restaurants portugais aujourd'hui.

DU MOYEN-ORIENT ET DU MAGHREB

L'immigration du Moyen-Orient à Montréal a commencé à la fin du XIXe siècle, menant à la création de la Petite-Syrie, alors située sur la *Main*. Au cours des trois dernières décennies, encore plus d'immigrants arabes se sont établis à Montréal.

Centre-ville

LES EUROPÉENS DE L'EST

Les immigrants de l'Europe de l'Est ont commencé à se joindre à la population active montréalaise au XIXe siècle, mais la métropole en a enregistré un afflux considérable après la Seconde Guerre mondiale. Ils se sont établis dans divers quartiers, dont ceux le long de la *Lower Main*.

LES CHINOIS

Remontez la *Main* à partir du Vieux-Port et vous arriverez dans le Quartier chinois. En 1825, le recensement ne comptait qu'un seul Montréalais d'origine chinoise ! Au début du XXe siècle, il y en avait plus d'un millier.

Vieux-Montréal

LES FRANÇAIS

Montréal a été fondée en 1642 par les Français. Au XIXe siècle, les Canadiens français à la recherche d'un emploi affluaient de la campagne vers la ville. En 1865, les francophones constituaient la majorité de la population de la ville.

Montréal pour la première fois...

Une première visite dans une ville peut déboussoler. Pour simplifier votre séjour à Montréal, voici une liste des incontournables de notre ville diversifiée et passionnante.

Amusez-vous près de l'eau dans le Vieux-Port

Au Vieux-Port de Montréal, baigné par le majestueux fleuve Saint-Laurent, explorez le Grand Quai du terminal de croisière, la promenade panoramique ainsi que les quais qui regorgent d'activités – tyrolienne, croisières, patin, plage. Découvrez les expos interactives et les films IMAX® du Centre des sciences de Montréal ou jouez aux pirates au parc d'aventure Voiles en Voiles. Jour et nuit, en toute saison, voyez la ville dans toute sa splendeur à bord de La Grande Roue de Montréal.

Remontez le temps dans le Vieux-Montréal

Une visite à Montréal n'est pas complète sans avoir arpenté les charmantes rues en pavés ronds du quartier historique de la ville, dont les styles architecturaux juxtaposés datent d'aussi loin que 1685. Sur la place Jacques-Cartier, installez-vous sur une terrasse pour admirer les artistes de rue et les portraitistes. Arrêtez-vous à la basilique Notre-Dame pour contempler les vitraux et, en soirée, découvrez-la sous un autre jour avec *AURA*, une création multimédia signée Moment Factory. Enfin, apprenez-en plus sur l'histoire de Montréal grâce aux projections de *Cité Mémoire* sur les façades du quartier.

Rendez-vous au mont Royal

Entamez votre trajet à la cité d'archéologie et d'histoire de Montréal, Pointe-à-Callière, et suivez la promenade qui relie le fleuve à la montagne. Larges trottoirs, aménagements verts, aires de repos et œuvres d'art public ponctuent cet agréable circuit. Vous découvrirez une enfilade de rues et de places publiques avant d'arriver au pied du mont Royal, conçu par Frederick Law Olmsted, l'architecte paysagiste de Central Park. Empruntez les escaliers ou suivez une visite guidée pour atteindre le belvédère Kondiaronk, à l'un des sommets. Sur le flanc nord, l'Oratoire Saint-Joseph, un des sites de pèlerinage catholiques les plus populaires du monde, est un chef-d'œuvre montréalais. Son dôme atteint 97 m, le plaçant au second rang après celui de Saint-Pierre de Rome. Descendez à la station de métro Côte-des-Neiges, puis montez le célèbre escalier de l'oratoire.

© EVA BLUE - TOURISME MONTRÉAL

Magasinez rue Sainte-Catherine

Parmi les plus longues artères commerciales au Canada, la rue Sainte-Catherine est l'endroit idéal pour faire du lèche-vitrine et vous gâter un peu. Vous y trouverez les piliers internationaux de la mode, mais n'y manquez pas les détaillants locaux et les boutiques éphémères.

Goûtez à la cuisine montréalaise

Mordez à belles dents dans un sandwich au *smoked meat*. Découvrez pourquoi les Montréalaises et Montréalais adorent leurs bagels cuits au feu de bois. Régalez-vous de notre fameuse poutine ou étanchez votre soif avec une boisson ou une bière locale. Flânez dans les marchés publics. Avec une vaste gamme de produits régionaux, le Marché Jean-Talon – dans la Petite Italie – est le marché le plus grand et le plus culturellement diversifié à Montréal. De style art déco, le Marché Atwater propose une gamme de produits spécialisés et de charcuteries (et est situé à côté du pittoresque canal de Lachine).

© ALISON SLATTERY - TOURISME MONTRÉAL

Plongez dans la culture

L'art et la culture font l'ADN de Montréal. Faites une tournée des œuvres d'art public afin de découvrir la créativité ancienne et nouvelle. Procurez-vous le Passeport MTL pour explorer musées et galeries qui offrent expositions d'art, nouvelles perspectives sur l'histoire locale et fenêtres uniques sur des milieux naturels. Ou alors passez la soirée à écouter votre genre musical favori dans l'une des nombreuses salles de spectacle.

© TOURISME MONTRÉAL - MADORE - DUPINE CARON

Explorez le Montréal souterrain

Montréal est dotée d'un vaste réseau piétonnier souterrain qui compte 33 km de passages reliés. L'hiver, plusieurs y circulent pour accéder aux bureaux, gares, boutiques et restaurants. Nommé RÉSO, ce système relie le centre de congrès, de grands hôtels et plusieurs centres commerciaux.

Atteignez un nouveau plateau

Les escaliers en colimaçon du Plateau présentent une image emblématique de Montréal. Dans ce quartier, vous trouverez une communauté majoritairement francophone mêlant artistes, étudiants étrangers et jeunes professionnels ainsi qu'une bonne dose d'autres cultures et langues. Arpentez l'avenue du Mont-Royal ou faites comme les résidents : détendez-vous sous les arbres du parc La Fontaine.

Allez vers l'est pour un festin d'attractions

Le quartier Hochelaga-Maisonneuve compte plusieurs attractions impressionnantes. Le Stade olympique rappelle de façon grandiose les Jeux d'été de 1976. Au sommet de sa tour inclinée (la plus grande du monde), les visiteurs profitent d'une vue panoramique du paysage urbain. Les enfants raffoleront également des musées d'Espace pour la vie qui comprennent le Jardin botanique et l'Insectarium de Montréal, le Planétarium et le Biodôme de Montréal.

© RIVA BLUE - TOURISME MONTRÉAL

Gastronomie

Les incontournables

Les bagels montréalais sont bouillis dans une eau sucrée au miel avant d'être cuits au four à bois, ce qui les rend croustillants et dorés. Le bagel est arrivé en Amérique du Nord avec les immigrants juifs de Pologne et d'autres pays d'Europe de l'Est.

Le *smoked meat* montréalais aurait été inventé par Aaron Sanft, né en Roumanie. Le sandwich au *smoked meat* est composé de fines tranches de bœuf fumé dans un mélange secret d'épices.

La poutine est une délicieuse composition de frites, de sauce brune et de fromage cheddar en grains (qui couine quand on le mange !).

Les lieux emblématiques

Le style culinaire montréalais est un savoureux mélange d'influences, historiquement d'origines autochtones, britanniques et françaises. Les chefs d'ici manient avec soin les produits locaux et frais du marché tout en exerçant leur art de la table dans une liberté totale. Un tourbillon de saveurs en constante évolution, où les plats québécois, réputés comme rustiques, dévoilent leur raffinement et leur surprenante inventivité. Celle qu'on appelle « la nouvelle cuisine québécoise » vous plaira à coup sûr.

- Le Marché Jean-Talon est ouvert 361 jours par année et propose des produits provenant d'un rayon de 60 km autour de la ville. C'est l'un des 20 marchés publics de Montréal.
- Le restaurant Wilensky's Light Lunch n'a pas beaucoup changé depuis 1932. Vous pourrez y faire un voyage dans le temps lorsque vous dégusterez le « spécial », un sandwich de bologne et de salami de bœuf.
- Le Gibeau Orange Julep est un établissement de restauration rapide en forme d'orange, en référence à son délicieux jus.
- On entre au Petit Dep (dans le Vieux-Montréal) pour acheter des friandises, un plat prêt-à-manger ou des produits fins et on en ressort avec une pâtisserie ou un souvenir montréalais.
- À La Banquise, un restaurant ouvert en 1968, la poutine est à l'honneur : on en sert une trentaine de variantes.
- Au Montréal Pool Room, une véritable institution montréalaise, on mord dans des hot-dogs depuis 1912.
- La Binerie Mont-Royal est un emblème de la cuisine traditionnelle canadienne-française.

On compte plus de 318 restaurants « Apportez votre vin » à Montréal.

Il y a plus de 40 microbrasseries qui ont élu domicile sur l'île de Montréal.

On trouve environ 51 restaurants par kilomètre carré dans les quartiers touristiques.

Plus de 40 festivals et événements gastronomiques ont lieu chaque année à Montréal, dont MONTRÉAL EN LUMIÈRE, le Mondial de la bière, le Festival le marché Shoni et MTLàTABLE.

Pour une jasette ou une bière d'épinette, pour croiser ses voisins ou acheter du pain, on aime aller au **dépanneur du coin.**

Saviez-vous que...

Le bagel montréalais a voyagé dans l'espace avec l'astronaute Gregory Chamitoff, se rendant à la Station spatiale internationale.

Le restaurant de *smoked meat* Schwartz's appartient en partie à Céline Dion.

© Susan Moss

MONTRÉAL, VILLE DE FESTIVALS

L'ENDROIT POUR VIBRER AU SON DE L'ÉTÉ

VISITEZ **MONTREALFESTIVALS.CA** POUR TOUS LES DÉTAILS.

Bell FRANCOS DE MONTRÉAL

TD FESTIVAL INTERNATIONAL DE JAZZ DE MONTRÉAL

Bell OSHEAGA FESTIVAL MUSIQUE ET ARTS

Bell ILESONIQ

Bell LASSO MONTRÉAL

ÉTÉ 2023

Nightlife

© CASINOS DU QUÉBEC

Déjà animée le jour, Montréal s'enflamme carrément le soir venu dans une atmosphère aussi festive qu'accueillante, d'une fébrilité que l'on trouve rarement ailleurs.

Les facettes de la vie nocturne montréalaise sont multiples. Bien entendu, il y a les **boîtes de nuit** bondées et les festivals de **musique électronique** parmi les plus réputés au monde, mais il y a aussi des **bars de jazz** étincelants, des premières de films courues, des événements artistiques qui durent jusqu'à l'aube et des **spectacles pyrotechniques** de renommée internationale. Sans parler des nombreux bars de **musique *live*** ou des visites organisées de brasseries. Que diriez-vous d'une dose d'histoire, une fois la nuit tombée, alors que vous regardez des **projections lumineuses** prendre vie sur les bâtiments du Vieux-Montréal ? Il y en a vraiment pour tous les goûs. C'est à la tombée de la nuit que tout commence!

Le Casino de Montréal

Un terrain de jeu scintillant à quelques minutes du centre-ville, le Casino de Montréal offre divertissement et plaisir tout au long de l'année. À son Cabaret, il présente des spectacles variés de grande qualité : humour, danse et grands noms de la chanson d'ici et d'ailleurs font partie du programme.

Les villages éphémères de Montréal

Pavillons colorés en bordure du fleuve, espaces verts et ludiques en plein cœur du centre-ville, scènes de spectacles et lieux d'activités pour toute la famille, espaces conviviaux pour des 5 à 7 entre amis : voilà ce que sont les installations éphémères qui revigorent les différents quartiers de la ville. Prenez-y place !

Nightlife

Scannez le code QR et apprenez-en plus.

Initiez-vous à la vie nocturne de Montréal et découvrez tout ce qu'il y a à savoir sur les concerts, les boîtes de nuit, les microbrasseries et les bars les plus courus !

Quatre saisons, quatre expériences

Montréal a la grande chance de connaître quatre saisons de plaisir. La question qui se pose alors n'est pas *quand* venir visiter dans l'année, mais plutôt *combien de fois*. Au printemps, on voit apparaître les fleurs, des œuvres d'art inspirantes et des occasions en or pour fêter le renouveau. L'été est synonyme de plaisirs extérieurs, de festivals palpitants, d'animation dans les rues et de terrasses animées. À l'automne, on savoure la culture et la gastronomie avec les magnifiques couleurs du paysage en toile de fond, tandis qu'en hiver, on laisse la magie des lumières scintillantes, des flocons et des festivités extérieures nous réchauffer.

© EVA BLUE

Printemps

Vivre le printemps à Montréal, c'est assez sensationnel. La nature s'éveille, les gens pédalent ici et là en BIXI (les vélos en libre-service) et tout le monde se retrouve sur les terrasses ensoleillées, ce qui compose une scène colorée, vivante et spontanée. On assiste à des spectacles de cirque en plein air, à du théâtre expérimental, à la création de murales en direct et à des performances d'art numérique. On en profite aussi pour se sucrer le bec dans une cabane à sucre urbaine.

Été

Sortez vos lunettes de soleil et votre sens de la découverte, car c'est l'été à Montréal ! Les festivals de musique, d'humour et de cirque ainsi que les événements sportifs qui attirent de grandes vedettes internationales n'attendent que vous ! Pour vous imprégner de la culture locale, faites une tournée des murales, vivez l'ambiance des quartiers animés et régalez-vous de cuisine de rue. À quel moment aurez-vous réellement fait

l'expérience d'un été montréalais ? Quand vous aurez dansé sous le soleil en plein après-midi, siroté un cocktail et lézardé sur une terrasse, pris un bain de soleil à l'une des plages de la ville ou flâné dans un chouette marché ou espace public.

Automne

L'automne à Montréal est à croquer ! On déguste des délices culinaires, on admire les couleurs flamboyantes du paysage, on se trouve une tenue chic d'un créateur local et on prend une bonne dose de culture à la première d'un spectacle de danse, d'un concert symphonique ou d'un film. On se laisse aussi aller sur une piste de danse à l'une des fêtes exaltantes de la saison. C'est également le cadre parfait pour se détendre dans un joli café, s'adonner à la photographie et se ressourcer dans un spa.

© DAPH & NICO - TOURISME MONTRÉAL

© SUSAN MOSS PHOTOGRAPHY - TOURISME MONTRÉAL

Hiver

Si ça scintille et ça brille, c'est l'hiver ! Le charme hivernal de Montréal, c'est sa luminosité. Des rues parées de jolies décorations, des installations extérieures éblouissantes, des toits saupoudrés de flocons : voilà le paysage qui s'offre à vous. Emboîtez le pas des Montréalaises et Montréalais et transformez le froid en plaisir. Visitez des marchés de Noël animés, dansez en habit de neige dehors, faites une tournée culinaire et passez une nuit blanche à découvrir l'abondance créative de la ville. Romantique dans l'âme ? Allez patiner sous les étoiles avec votre tendre moitié, réservez une table dans un restaurant primé ou laissez-vous dorloter au spa.

Saviez-vous que...

Selon un classement réalisé par le site de planification de voyage Gogobot, Montréal est la première ville gourmande en Amérique du Nord. Le site a comparé plus de 60 000 villes en prenant en considération les avis des voyageurs.

© LUDOVIC JACOME

Les murales et l'art urbain de Montréal

À Montréal, l'art de rue est très présent et c'est l'une des nombreuses expressions de notre esprit de création et de collaboration.

Dans pratiquement tous ses quartiers, on découvre au détour du chemin de splendides fresques colorées qui sont l'œuvre d'artistes d'ici et d'ailleurs.

Deux festivals d'été annuels insufflent de l'énergie à ce courant artistique. Fondé en 1996, **Under Pressure** met l'accent sur l'action communautaire, l'autonomisation des artistes et le renforcement positif de la jeunesse. On peut y voir des muralistes à l'œuvre et ses performances et événements attirent chaque année de nombreux participants au cœur du Quartier latin.

Sur le boulevard Saint-Laurent, le festival **MURAL** s'est donné pour objectif de démocratiser l'art urbain. À l'occasion de cet événement annuel, on ferme le secteur à la circulation automobile et on convie des artistes triés sur le volet à peindre en direct. Plus de 130 murales de très grand format ont été réalisées depuis sa création en 2012, ce qui a fait du Plateau-Mont-Royal une véritable galerie d'art à ciel ouvert.

Mais ce n'est pas tout ! Certaines des plus impressionnantes murales montréalaises ont été créées avec la coopération de résidentes et résidents grâce au soutien de la Ville aux projets d'art public et à des subventions pour la réalisation de murales dans les arrondissements montréalais. **MU**, un organisme sans but lucratif, a d'ailleurs pour mission d'embellir la métropole en créant des murales qui célèbrent des légendes locales.

Sa série hommage **Les bâtisseurs culturels montréalais** comprend celle représentant le poète et chanteur Leonard Cohen, un enfant du pays très aimé de la population montréalaise. La gigantesque peinture de la rue Crescent se voit depuis plusieurs points de vue, notamment du Musée des beaux-arts de Montréal et du belvédère Kondiaronk au sommet du mont Royal.

Saviez-vous que...

Une murale qui célèbre le passé et l'avenir

MU a récemment collaboré avec Tourisme Montréal pour la réalisation d'une murale visant à marquer le 100e anniversaire de ce dernier. Expressive et débordante de couleurs, *Façades : Fenêtres sur ma ville* est l'œuvre du peintre montréalais d'origine chilienne Rafael Sottolichio. À l'image de la ville, elle célèbre sa riche histoire, mais aussi son brillant avenir. On peut l'admirer tranquillement depuis le square Dorchester.

Votre opinion nous tient à cœur

Scannez le code QR, répondez à un court sondage sur ce guide et vous pourriez gagner une carte de crédit prépayée de 250 $

TOURISME / MONTRÉAL

MONTRÉAL

Les réseaux sociaux

PARTAGEZ VOS #MTLMOMENTS

Suivez nos plateformes pour rester à l'affût de ce qui se passe en ville et partagez vos beaux moments avec le mot-clic **#MTLmoments**.

/Montreal

@monmontreal

@montreal

/TourismeMontreal

/visitmontreal

/tourism_mtl

Passeport MTL

LE SEUL LAISSEZ-PASSER QU'IL VOUS FAUT

Pub p. 143

Commencez votre aventure montréalaise du bon pied grâce au Passeport MTL. Il vous permet de découvrir des attractions incontournables à prix réduit.
passeportmtl.org

ACCUEIL

- Accessibilité totale aux personnes handicapées
- Accessibilité partielle aux personnes handicapées
- Carte accompagnement loisir (CAL)
- Bureau d'accueil permanent
- Carte Musées Montréal acceptée
- Station de métro
- Ligne d'autobus
- Stationnement
- Activité familiale
- Bar sur place
- Entrée libre
- Navette aéroportuaire
- Navette fluviale
- Payant
- Restaurant sur place
- Visite guidée
- Wi-Fi

VISITES ET PARCOURS

- Visite à pied
- Visite à vélo/scooteur
- Visite en auto/autobus
- Visite en bateau
- Visite en hélicoptère
- Visite en segway/ hoverboard

ACTIVITÉS

- Canot/kayak
- Course automobile/ karting
- Escalade/ parcours aérien
- Golf
- Location d'équipement
- Marina
- Motomarine
- Ornithologie
- Paintball/laser/combat
- Patin à glace
- Patin à roues alignées
- Pêche
- Pêche blanche
- Pédalo
- Plage ou piscine
- Planche à voile/voile
- Quilles/billard
- Rafting
- Raquette
- Sentiers de marche
- Ski alpin
- Ski de fond
- Surf
- Tennis
- Toboggan
- Trampoline
- Tyrolienne
- Vélo

Consultez les visites de quartiers proposées et reportez-vous aux numéros pour la description des attractions.

Régions touristiques du Québec

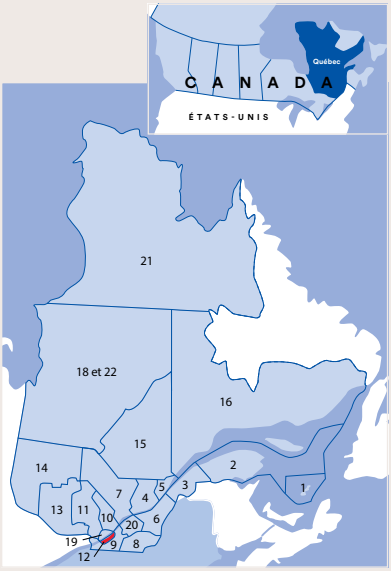

01	Îles-de-la-Madeleine	tourismeilesdelamadeleine.com
02	Gaspésie	tourisme-gaspesie.com
03	Bas-Saint-Laurent	bassaintlaurent.ca
04	Québec	quebec-cite.com
05	Charlevoix	tourisme-charlevoix.com
06	Chaudière-Appalaches	chaudiereappalaches.com
07	Mauricie	tourismemauricie.com
08	Cantons-de-l'Est	cantonsdelest.com
09	Montérégie	tourisme-monteregie.qc.ca
10	Lanaudière	lanaudiere.ca
11	Laurentides	laurentides.com
12	**Montréal**	mtl.org
13	Outaouais	tourismeoutaouais.com
14	Abitibi-Témiscamingue	tourisme-abitibi-temiscamingue.org
15	Saguenay–Lac-Saint-Jean	saguenaylacsaintjean.ca
16	Côte-Nord–Duplessis, Manicouagan	tourismecote-nord.com
18	Baie-James	decrochezcommejamais.com
19	Laval	tourismelaval.com
20	Centre-du-Québec	tourismecentreduquebec.com
21	Nunavik	nunavik-tourism.com
22	Eeyou Istchee	decrochezcommejamais.com

Accès à la région

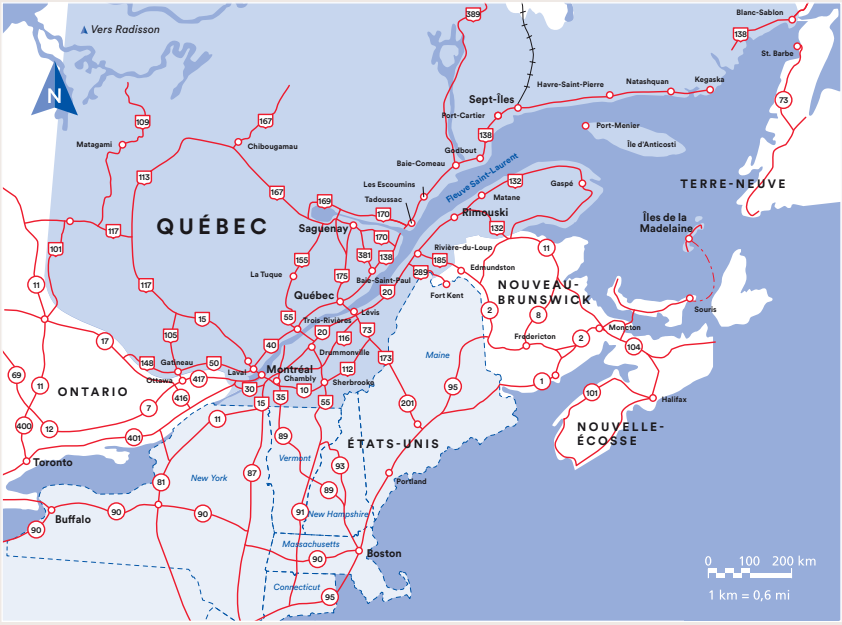

L'utilisation et le transport de détecteurs de radar sont illégaux au Québec.

Information générale

Informations touristiques

MONTRÉAL

mtl.org | info@mtl.org

Bureau d'accueil touristique du Vieux-Montréal

Carte p. 90

174, rue Notre-Dame Est
Champ-de-Mars

Renseignements touristiques sur Montréal. Titres de transport et Passeport MTL. 1er au 31 mai, 10 h à 18 h; 1er juin au 31 août, 9 h à 19 h; 1er septembre au 31 octobre, 10 h à 18 h; 1er novembre au 23 décembre, jeudi au lundi, 10 h à 18 h; fermé du 24 décembre au 3 janvier; 4 janvier au 30 avril, jeudi au lundi, 10 h à 18 h.

Bureau d'accueil touristique mobile

L'équipe d'accueil touristique mobile sillonne les quartiers centraux à pied ou en scooteur électrique. 1er juin au 30 septembre : 10 h à 18 h. Sujet à changement en fonction de la température ou des événements.

/montreal
/montreal
/visitmontreal
/monmontreal
/TourismeMontreal

LES RÉGIONS DU QUÉBEC

514 873-2015 | 1 877 BONJOUR
(1 877 266-5687)
bonjourquebec.com

/tourismequebec
/tourismequebec
/tourismequebec
/tourismequebec
/TourismeQuebec

TOURISME AUTOCHTONE

Centre d'accueil touristique de Kahnawà:ke

Pub p. 172

1, chemin River, Kahnawà:ke
450-635-2929
kahnawaketourism.com

/kahnawaketourism
/kahnawaketourism
/visitKahnawake
/@kahnawaketourism

Tourisme autochtone Québec

tourismeautochtone.com
info@tourismeautochtone.com

/TourismeAutochtoneQuebec
/autochtoneqc
/TourismeAutochtone

Hébergement

Scannez le code QR et apprenez-en plus.

Découvrez où loger et vous détendre dans le quartier avant de repartir en exploration.

Renseignements pratiques

ACCÈS INTERNET SANS FIL

ZAP

ville.montreal.qc.ca/cartemtlwifi

Consultez la carte du réseau des zones d'accès public wifi gratuites.

CARTES ET BILLETTERIE

Carte Musées Montréal

514 845-6873 | museesmontreal.org

La carte Excursion, valide pour 3 jours consécutifs à partir de son activation, vous offre une visite par musée membre de Musées Montréal. La carte Excursion Plus, proposée en différents forfaits, vous permet d'y aller avec 1 à 4 enfants de moins de 18 ans. Musées MTL vous invite à découvrir Mes balados Montréal Ma Muse qui racontent l'histoire de quartiers de Montréal et des liens qui les unissent aux musées qui s'y sont installés.

Les Passeports MTL

Pub p. 143

1 844 685-3544 | passeportmtl.com

Vous êtes à la recherche d'activités à petit prix? Des sorties au musée aux aventures à sensations fortes, profitez pleinement de votre escapade avec ces laissez-passer avantageux.

Lieux de vente : En ligne et au Bureau d'accueil touristique du Vieux-Montréal.

CANNABIS

quebec.ca/cannabis

Selon la loi, pour acheter du cannabis ou en consommer, il faut être âgé de 21 ans ou plus (pièces d'identité à présenter sur demande). La loi prévoit également d'autres mesures, comme l'interdiction de consommer de la drogue (cannabis ou autre) dans un véhicule routier, dans un véhicule hors route ou à vélo.

CONDUIRE JUSQU'À MONTRÉAL

Il est simple de se rendre à Montréal en voiture : la ville est seulement à 75 km (46 milles) de la frontière américaine. L'accès à l'île et au centre-ville se fait par l'un des ponts majeurs (Samuel-De Champlain, Jacques-Cartier ou Victoria) ou par le pont-tunnel Louis-Hippolyte-La Fontaine. Les conducteurs doivent noter que Montréal se refait une beauté et que plusieurs travaux routiers et projets d'infrastructure sont en cours : attendez-vous à voir des cônes orange et des détours dans différents quartiers. Le meilleur moyen de se déplacer une fois en ville ? À pied, en transport en commun ou en taxi.

Système métrique

Le système métrique étant en vigueur au Canada, les limitations de vitesse sont indiquées en kilomètres-heure et l'essence est vendue au litre (1 gallon américain = 3,8 litres).

Virage à droite

Le virage à droite au feu rouge est interdit sur l'île de Montréal.

Saviez-vous que...

Plus de 100 ans à promouvoir notre destination !

Saviez-vous que Tourisme Montréal a été fondé le 8 octobre 1919 par l'*Automobile Club of Canada* (qui deviendra CAA Québec) en collaboration avec les hôteliers de la métropole et la Ville de Montréal, ce qui en fait l'un des plus anciens offices de tourisme en Amérique du Nord ?

Cellulaire

L'utilisation d'un téléphone cellulaire tenu en main, c'est-à-dire sans la fonction mains libres, est interdite au volant. Le cellulaire doit également être fixé au véhicule à l'aide d'un support prévu à cet effet.

Stationnement

Au centre-ville, on trouve de nombreux stationnements payants ainsi que des bornes informatisées.

Véhicules électriques

Des bornes électriques sont disponibles aux emplacements suivants : lecircuitelectrique.com/fr/trouver-une-borne

COURS DE LANGUE

Collège LaSalle

2000, rue Sainte-Catherine Ouest
Atwater | 514 939-2006
collegelasalle.com

EC Montréal

1610, rue Sainte-Catherine Ouest
Local 401 | Guy-Concordia
514 939-9911 | ecenglish.com

Université Concordia

1455, boul. De Maisonneuve Ouest
Guy-Concordia | 514 848-2424
concordia.ca

Université de Montréal

2900, boul. Édouard-Montpetit
Université-de-Montréal
514 343-6030 | umontreal.ca

UQAM – Formations linguistiques non créditées

209, rue Sainte-Catherine Est
Local V-4105 | Berri-UQAM
514 987-3000 | immersion.uqam.ca

COMMENTAIRE OU INSATISFACTION

Pour transmettre un commentaire ou une insatisfaction face à un service touristique au Québec, communiquez par téléphone ou par courriel avec :

Alliance de l'industrie touristique du Québec

1 877 686-8358, option 7
info@alliancetouristique.com

DEVISE CANADIENNE

La devise légale est le dollar canadien, divisé en 100 cents. Les billets sont en dénomination de 5, 10, 20, 50 et 100 dollars. Les pièces de monnaie ont une valeur de 5, 10 et 25 cents ainsi que de 1 et 2 dollars. Les cartes bancaires et les principales cartes de crédit sont également acceptées presque partout.

POSTES CANADA

800, boul. René-Lévesque Ouest
Bonaventure | 1 866 607-6301
postescanada.ca

De nombreux comptoirs postaux sont également situés dans certains commerces, tels que les pharmacies.

POURBOIRES

Il est généralement de mise d'accorder aux serveurs de restaurants ainsi qu'aux chauffeurs de taxis et aux coiffeurs un pourboire représentant 15 % de la facture, avant taxes. Les porteurs dans les hôtels reçoivent habituellement 2 $ par valise.

SERVICES TOURISTIQUES

Arthur Majordome

514 397-2667 | arthurmajordome.com

Un service de conciergerie moderne et exclusif qui révolutionne l'organisation de votre vie et de vos voyages, avec finesse et discrétion.

Nannybag

438 793-4520 | nannybag.com

Disponible à Montréal, Nannybag est un réseau de points relais où l'on peut déposer des valises pour quelques heures ou plusieurs jours.

Stasher

stasher.com

Réservez en ligne un espace pour entreposer vos bagages dans un endroit sécurisé, comme des hôtels et des boutiques, à proximité des attraits touristiques.

TAXES

Au Québec, il existe deux types de taxes : la taxe fédérale sur les produits et services (TPS) de 5 % et la taxe provinciale du Québec (TVQ) de 9,975 %. Une taxe sur l'hébergement de 3,5 % par nuitée est aussi en vigueur à Montréal.

URGENCE

Info-Santé : 811
Urgence : 911
Centre antipoison du Québec :
1 800 463-5060

Transport

AÉROPORT ET SOCIÉTÉS AÉRIENNES

YUL Aéroport International de Montréal-Trudeau

Carte p. 97

514 394-7377 | aeroportyul.ca

L'Aéroport dispose de tous les moyens de transport routier vers la ville et de cinq stationnements. On y trouve aussi un hôtel accessible de l'intérieur de l'aérogare, quatre salons VIP dans la jetée internationale et plus de 90 boutiques et restaurants. L'enregistrement libre-service est offert pour tous les vols.

Air Canada

514 393-3333 | aircanada.com

Air Transat

514 636-3630 | airtransat.com

WestJet

1 888 937-8538 | westjet.com

AUTOBUS

Autobus Galland

1717, rue Berri | Berri-UQAM
514 842-2281 | galland-bus.com

Galland Laurentides offre un service de transport interurbain de Montréal à Mont-Laurier.

Gare d'autocars de Montréal

1717, rue Berri | Berri-UQAM
514 842-2281 | gamtl.com

La Gare accueille des transporteurs régionaux, nationaux et transfrontaliers. C'est le point d'arrivée et de départ de la navette aéroportuaire.

Keolis Canada

514 395-4000 | keolis.ca

Fiables et sécuritaires, les autocars et navettes de Keolis Canada transportent des passagers à travers le Québec et l'Ontario.

LIMOUSINE

Autobus Limo

514 363-6035 | autobuslimo.com

Un vaste éventail de voitures pouvant convenir à tous types d'événements.

LIMOTOUR – Phénix Limousine

514 875-8715 | limotour.net

Véhicules de luxe pouvant transporter de 1 à 57 passagers : limousines, minibus, Mid Coach, Limo Coach et autres modèles.

Limousine MontRoyal

514 363-6360 | montroyal.com

Flotte de voitures, minibus et d'autobus pouvant accommoder de 3 à 55 passagers.

NAVETTE AÉROPORTUAIRE

Navette 747 YUL Aéroport Montréal-Trudeau/Centre-ville

Carte p. 85

Berri-UQAM | 514 786-4636
stm.info/747

Service de navette offert à l'année, 24 heures sur 24. Trajet d'un seul arrêt avec terminus à la station de métro Lionel-Groulx, ou trajet de 11 arrêts au centre-ville avec terminus à la Gare d'autocars de Montréal (station de métro Berri-UQAM).

TAXI

Taxelco

Pub p. 30

514 273-6331 | taxelco.com

Taxelco offre des solutions de transport par taxi innovantes et écologiques en misant sur une flotte de voitures électriques.

© FREDDY ARDINE GAS - ARCPIXEL - TOURISME MONTRÉAL

TRAIN

Gare centrale

28 Carte p. 85

895, rue De La Gauchetière Ouest
Bonaventure | 514 989-2626

La gare relie Montréal à plus de 450 villes canadiennes et à plusieurs destinations américaines.

VIA Rail Canada

895, rue De La Gauchetière Ouest
Bonaventure | 514 989-2626
viarail.ca

Transporteur ferroviaire canadien d'un océan à l'autre. Profitez pleinement de votre séjour à Montréal en arrivant directement au centre-ville.

TRANSPORT FLUVIAL

Navettes maritimes du Saint-Laurent

Quai Jacques-Cartier
Vieux-Port de Montréal
Champ-de-Mars | 514 281-8000
navettesmaritimes.com

De la mi-mai à la mi-octobre, ce service relie le Vieux-Port de Montréal au parc Jean-Drapeau et à Longueuil.

Grand Quai – Terminal de croisières

109 Carte p. 90

Grand Quai du Port de Montréal
Vieux-Port de Montréal
Place-d'Armes | 514 283-7011
port-montreal.com

Des milliers de croisiéristes transitent chaque année par le port de Montréal.

Navark

514 871-8356 | navark.ca

Navark assure un service de navettes entre différents points situés le long de l'île de Montréal et de chacune des deux rives.

VÉLO EN LIBRE-SERVICE

BIXI Montréal

514 789-2494 | bixi.com

D'avril à novembre, ce service permet aux citoyens et aux touristes d'emprunter un vélo régulier ou électrique à une station et de le rapporter à n'importe quelle autre station du réseau (800 stations et 9 600 vélos dont 2 400 électriques).

Accessibilité

ACCESSIBILITÉ AUX PERSONNES HANDICAPÉES – KÉROUL

514 252-3104 | keroul.qc.ca

Lieu accessible aux personnes handicapées

Lieu partiellement accessible aux personnes handicapées

L'accessibilité des établissements est évaluée par Kéroul selon des critères essentiels reconnus par le Ministère du Tourisme du Québec. Kéroul offre toute une gamme de renseignements culturels et touristiques pour les personnes à mobilité réduite..

LE QUÉBEC POUR TOUS
lequebecpourtous.com

CARTE ACCOMPAGNEMENT LOISIR (CAL)

1 833 693-2253 | carteloisir.ca

Identifiée par ce pictogramme, la Carte accompagnement loisir, accorde la gratuité d'entrée à l'accompagnateur d'une personne handicapée auprès des organisations de loisir, culturelles et touristiques partenaires. Obtenez la carte en ligne.

Transport en commun

Société de transport de Montréal (STM)

514 786-4636 | stm.info

La STM offre des titres de transport valides qui permettent d'utiliser son réseau d'autobus et de métro au choix pour un jour, trois jours, les soirées ou week-ends illimités. Des galeries souterraines jusqu'au sommet du mont Royal, en passant par le Vieux-Port et le Stade olympique, le métro et les autobus du réseau opèrent de jour comme de nuit sur l'île de Montréal.

Horaire du métro :

Ligne verte
Du dimanche au vendredi : 5 h 30 à 0 h 35
Le samedi : 5 h 30 à 1 h 05

Ligne orange
Du dimanche au vendredi : 5 h 30 à 0 h 30
Le samedi : 5 h 30 à 1 h

Ligne jaune
Du dimanche au vendredi : 5 h 30 à 1 h
Le samedi : 5 h 30 à 1 h 30

Ligne bleue
Du dimanche au vendredi : 5 h 30 à 0 h 45
Le samedi : 5 h 30 à 1 h 15

Ceci est un panneau d'arrêt d'autobus.

Bonjour

Montez dans ce qui est bien plus qu'un mode de transport.
Laissez-vous guider en toute sécurité
par des chauffeurs qualifiés qui connaissent la ville par cœur.

Laissez-nous vous transporter à la montréalaise.
Peu importe sa couleur, votre taxi Bonjour offre un excellent service.

MTL taximontréal

Vos expériences inoubliables

bonjourquebec.com

Saguenay–Lac-Saint-Jean © TQ/Outpost

Votre gouvernement

Québec

TAOSAÍ

LEIGHBILL

TAKSI

タクシー

TAXI

出租車

TAKCM

DROSJE

TAXI

COMMANDER EN LIGNE

ORDER ONLINE

514-526-5030

Quoi faire à Montréal cette semaine

MTL.ORG

1001 activités, 1 destination.

TOURISME / MONTRÉAL

On vaut le détour.

Visitez nos 16 installations et découvrez votre patrimoine.

Visites guidées gratuites
hydroquebec.com/visitez
Réservation obligatoire

Arts de la scène

Le calendrier artistique de la ville est riche et éclectique et fait place à toutes les disciplines, en français comme en anglais.

La danse, la musique, le théâtre, l'opéra, le cinéma reflètent la créativité, l'énergie et la passion uniques à Montréal. Et que dire des festivals des arts de la scène qui font le bonheur de centaines de milliers d'adeptes !

Centre-ville

Agora de la danse

1435, rue De Bleury | Place-des-Arts
514 525-1500 | agoradanse.com

La danse contemporaine est au cœur des activités de création et de diffusion de cet espace éclectique et audacieux.

Centre Bell

1909, avenue des Canadiens-de-Montréal
Bonaventure | 514 932-2582 | centrebell.ca

P

Joutes de hockey et concerts rock se disputent l'affiche de cette immense salle de spectacle polyvalente.

Cinéma du Musée

1379-A, rue Sherbrooke Ouest | Guy-Concordia
514 316-5665 | cinemadumusee.com

Relié à la magnifique Galerie des Bronzes du Musée des Beaux-Arts de Montréal, ce cinéma indépendant équipé à la fine pointe de la technologie offre aux amateurs de cinéma d'auteur actuel, d'ici et d'ailleurs, autant des films de fiction que des documentaires, en français et en anglais.

Danse Danse

Billetterie : 175, rue Sainte-Catherine Ouest
Place-des-Arts | dansedanse.ca

Osez l'aventure de la danse contemporaine et découvrez l'univers riche en émotions des artistes les plus talentueux d'ici et d'ailleurs.

Édifice Wilder – Espace Danse

1435, rue De Bleury | Place-des-Arts
edificewilderespacedanse.com

L'édifice Wilder dans le Quartier des spectacles réunit les quatre grandes institutions en danse à Montréal : Les Grands Ballets canadiens de Montréal, Tangente, l'Agora de la danse et l'École de danse contemporaine de Montréal.

Espace St-Denis

1564, rue Saint-Denis | Berri-UQAM
espacestdenis.com

P

Complexe de divertissement à vocation multiple, L'Espace St-Denis offre une expérience unique, grâce à un éventail de propositions culturelles et gastronomiques sous un même toit.

La salle Bourgie du Musée des beaux-arts de Montréal

1339, rue Sherbrooke Ouest | Peel
514 285-2000 | mbam.qc.ca/salle-bourgie

La salle de concert Bourgie du Musée des beaux-arts de Montréal (MBAM) est située dans l'église patrimoniale restaurée Erskine and American.

Le Balcon

463, rue Sainte-Catherine Ouest
Entrée par la porte principale de l'Église Unie Saint-James
Place-des-Arts | 514 528-9766 | lebalcon.ca

P

Situé dans l'Église Unie Saint-James, le Balcon propose une expérience de souper-spectacle qui évoque l'ambiance du café-théâtre parisien ou du cabaret new-yorkais.

Le Monastère

1439, rue Sainte-Catherine Ouest | Guy-Concordia
438 558-1863 | le-monastere.ca

Dans une église du centre-ville, des soirées cabaret de cirque originales, intimes et festives mettant en vedette la crème des artistes de cirque contemporain.

Le Studio TD

305, rue Sainte-Catherine Ouest | Place-des-Arts
514 288-8882 | lestudiotd.com

Incontournable du Quartier des spectacles pour la présentation de spectacles de tous genres.

Les Grands Ballets Canadiens de Montréal

Billetterie : 175, rue Sainte-Catherine Ouest
Place-des-Arts | 514 849-0269 | grandsballets.com

À leur répertoire se succèdent des œuvres classiques ou d'avant-garde montées par des chorégraphes de renom.

Maison symphonique de Montréal

1600, rue Saint-Urbain | Place-des-Arts
514 842-2112 | placedesarts.com

Cette splendide salle de concert répond aux normes internationales les plus élevées en matière d'acoustique, d'aménagement de plateau et d'architecture.

Monument-National

1182, boul. Saint-Laurent | Saint-Laurent
514 871-9883 | monumentnational.com

Fondé en 1893, ce magnifique complexe voué aux arts de la scène est le lieu de diffusion de nombreux spectacles.

MTELUS

59, rue Sainte-Catherine Est | Saint-Laurent
514 844-3500 | mtelus.com

Incontournable de la scène musicale montréalaise, le MTELUS accueille les artistes les plus connus d'ici et d'ailleurs.

Opéra de Montréal

Billetterie : 175, rue Sainte-Catherine Ouest
Place-des-Arts | 514 985-2222 | operademontreal.com

Fondée en 1980, c'est la plus grande institution d'art lyrique francophone en Amérique du Nord.

Orchestre classique de Montréal

Billetterie : 300, boul. De Maisonneuve Est
Berri-UQAM | 514 487-5190 | orchestre.ca

P

L'OCM présente un répertoire éclectique d'œuvres traditionnelles, rares et contemporaines tout en célébrant la musique et le talent québécois, autochtone et canadien.

Orchestre Métropolitain

Billetterie : 175, rue Sainte-Catherine Ouest
Place-des-Arts | 514 598-0870
orchestremetropolitain.com

P

La mission de l'Orchestre est de faire rayonner la musique classique par des concerts multidisciplinaires, des conférences et un programme éducatif.

Orchestre symphonique de Montréal

Pub p. 69

1600, rue Saint-Urbain | Place-des-Arts
514 842-9951 | osm.ca

P

Sous la nouvelle direction du chef d'orchestre vénézuélien Rafael Payare, l'OSM poursuit sa riche tradition en offrant une programmation novatrice permettant d'actualiser le répertoire symphonique.

Place des Arts

175, rue Sainte-Catherine Ouest | Place-des-Arts
514 285-4200 | placedesarts.com

P

Les six salles du plus important complexe culturel du Canada présentent un vaste éventail de créations et de spectacles actuels.

Théâtre du Nouveau Monde

84, rue Sainte-Catherine Ouest | Place-des-Arts
514 866-8668 | tnm.qc.ca

Fondé il y a plus de 60 ans, le Théâtre du Nouveau Monde (TNM) est une institution théâtrale dynamique offrant du théâtre classique et de création.

Théâtre St-James

265, rue Saint-Jacques | Place-d'Armes
514 268-7069 | theatrestjames.ca

Salle de spectacles unique, historique et monumentale qui accueille aussi des événements variés.

Upstairs Jazz Bar & Grill

1254, rue Mackay | Guy-Concordia | 514 931-6808
upstairsjazz.com

Ce resto-bar chaleureux propose une cuisine savoureuse et des spectacles de jazz tous les soirs.

Vieux-Montréal

Théâtre Centaur

453, rue Saint-François-Xavier | Place-d'Armes
514 288-3161 | centaurtheatre.com

Au répertoire de cet éminent théâtre anglophone : des œuvres canadiennes, des succès américains et internationaux.

Parc Jean-Drapeau

Le Cabaret du Casino

1, avenue du Casino | Jean-Drapeau + 777
514 392-2746 | casinodemontreal.ca

P

Combinez plaisirs de la table et divertissement lors d'un souper-spectacle offrant une belle table d'hôte.

Le mont Royal et Outremont

Centre Segal des arts de la scène

5170, chemin de la Côte-Sainte-Catherine
Côte-Sainte-Catherine | 514 739-7944
segalcentre.org

Ce lieu culturel multiple est reconnu partout au pays et mise sur la création, l'innovation, la diversité et les collaborations interculturelles.

Théâtre Rialto

5723, avenue du Parc | Place-des-Arts + 80 Nord
514 770-7773 | theatrerialto.ca

P

Théâtre au décor historique et somptueux, le Rialto accueille des concerts, du théâtre, du cinéma, de la danse, des expositions et des événements privés.

Hochelaga-Maisonneuve

Bistro Le Ste-Cath

4264, rue Sainte-Catherine Est
Pie-IX + 139 Sud | 514 223-8116 | stecath.com

Le Ste-Cath réunit les arts culinaires, visuels et scéniques tout en célébrant des artistes renommés et émergents.

Saviez-vous que...

Montréal ne compte pas seulement une, mais deux immenses murales de Leonard Cohen, l'artiste, poète et interprète bien-aimé de notre ville.

Les visiteurs connaissent sans doute mieux la murale de Cohen, la main sur le cœur, qui s'étend sur 22 étages rue Crescent, en plein centre-ville, intitulée « Tower of Songs » et créée par El Mac et Gene Pendon en 2017. Mais il existe une autre murale remarquable de l'icône pop montréalaise dans le quartier du Plateau, près de l'angle des rues Saint-Dominique et Napoléon, à quelques pas à l'est du boulevard Saint-Laurent. Cette murale sur 9 étages a également été réalisée en 2017, par Kevin Ledo, en hommage à Cohen après son décès en novembre 2016.

Ces deux œuvres représentent parfaitement la sagesse et la compassion de cet artiste montréalais à la renommée internationale et au destin hors du commun.

Le Village

Usine C

1345, avenue Lalonde | Beaudry | 514 521-4198
usine-c.com

Centre de recherche et studio multidisciplinaires, l'Usine C propose une programmation artistique dynamique et ouverte à l'expérimentation.

Petite Italie et Villeray

TOHU

2345, rue Jarry Est | Jarry + 193 Est
514 376-8648 | tohu.ca

P

Espace de création et de diffusion dont la programmation hétéroclite inclut des spectacles et des événements festifs consacrés aux arts du cirque contemporain.

Les Quartiers du Canal

New City Gas

950, rue Ottawa | Square-Victoria-OACI + 168 Sud
514 879-1166 | newcitygas.com

P

Construit au milieu du XIXe siècle, le complexe New City Gas est aujourd'hui un lieu polyvalent qui accueille des événements variés.

Théâtre Corona

2490, rue Notre-Dame Ouest | Lionel-Groulx
theatrecorona.ca

P

Lieu de création artistique unique, où la qualité de la programmation n'a d'égale que la beauté de l'architecture.

Calendrier des événements

De juin 2023 à mai 2024 ‣ mtl.org

		2023							2024				
		JUIN	JUILL.	AOÛT	SEPT.	OCT.	NOV.	DÉC.	JANV.	FÉVR.	MARS	AVR.	MAI
ARTS DE LA SCÈNE	**L'expérience AURA** | Basilique Notre-Dame de Montréal Permanent | aurabasiliquemontreal.com												
	ECHO | Cirque du Soleil Jusqu'au 20 août 2023 | cirquedusoleil.com												
	Piknic Électronik | Musique électronique 21 mai au 1er octobre 2023 | piknicelectronik.com												
	Festival TransAmériques Festival international de danse et théâtre 24 mai au 8 juin 2023 | fta.ca												
	Festival de musique de chambre de Montréal 4 au 18 juin 2023 | festivalmontreal.org												
	Festival International Nuits d'Afrique Festival de musiques du monde 11 au 23 juillet 2023 | festivalnuitsdafrique.com												
	Le Festival international de films Fantasia Festival de films de genre 20 juillet au 9 août 2023 | fantasiafestival.com												
	La Virée classique OSM | Orchestre symphonique de Montréal 16 au 20 août 2023 | osm.ca												
	Festival Quartiers Danses 6 au 17 septembre 2023 | quartiersdanses.com												
	Festival International du Film Black de Montréal 27 septembre au 1er octobre 2023 | montrealblackfilm.com												
	Festival du nouveau cinéma 4 au 15 octobre 2023 | nouveaucinema.ca												
	Festival de Films Francophones CINEMANIA 1er au 12 novembre 2023 | festivalcinemania.com												
	Festival Bach Montréal 17 novembre au 3 décembre 2023 | festivalbachmontreal.com												
	Pub Royal | Les 7 doigts de la main et La Tribu Décembre 2023 à janvier 2024 | placedesarts.com												
	Les Rendez-vous Québec Cinéma Février 2024 | rvcq.quebeccinema.ca												
	Festival International du Film sur l'Art (FIFA) 12 au 24 mars 2024 | lefifa.com												
	Festival international de cinéma Vues d'Afrique 11 au 21 avril 2024 | vuesdafrique.org												
ARTS ET EXPOSITIONS	**Voix autochtones d'aujourd'hui : savoir, trauma, résilience** | Musée McCord Stewart Permanent | musee-mccord-stewart.ca												
	Chaos et mémoires | Exposition immersive et de réalité virtuelle | Centre PHI Jusqu'au 11 juin 2023 | phi.ca												
	Conditions d'utilisation | Fondation PHI pour l'art contemporain Jusqu'au 9 juillet 2023 | phi.ca												

	2023							2024				
	JUIN	JUIL.	AOÛT	SEPT.	OCT.	NOV.	DÉC.	JANV.	FÉVR.	MARS	AVR.	MAI

ARTS ET EXPOSITIONS

Chimeria – Exposition de Dean, Epstein, Hansel et Zuckerman | Arsenal art contemporain Montréal
Jusqu'au 1er septembre 2023 | arsenalcontemporary.com

Space Explorers : L'INFINI | Installation immersive
Jusqu'au au 4 septembre 2023 | theinfiniteexperience.world

Lili Reynaud-Dewar | Musée d'art contemporain de Montréal
Jusqu'au 1er octobre 2023 | macm.org

Égypte. Trois mille ans sur le Nil
Pointe-à-Callière, cité d'archéologie et d'histoire de Montréal
Jusqu'au 15 octobre 2023 | pacmusee.qc.ca

Coup de cœur! Nos collections s'exposent
Pointe-à-Callière, cité d'archéologie et d'histoire de Montréal
Jusqu'au au 7 janvier 2024 | pacmusee.qc.ca

Les vies des documents – La photographie en tant que projet | Centre Canadien d'Architecture
Jusqu'au 3 mars 2024 | cca.qc.ca

NobELLES | Planétarium – Espace pour la vie
Jusqu'au 28 avril 2024 | espacepourlavie.ca

Montréal en devenir – Duncan, peintre du 19e
Musée McCord Stewart
2 juin 2023 au 21 avril 2024 | musee-mccord-stewart.ca

L'univers au creux des mains – Pensées et splendeurs de la Colombie autochtone
Musée des beaux-arts de Montréal
3 juin au 1er octobre 2023 | mbam.qc.ca

Riopelle. Un oiseau en liberté
Biosphère – Espace pour la vie
10 juin 2023 au 5 mai 2024 | espacepourlavie.ca

Exposition World Press Photo
30 août au 1er octobre 2023 | expo-wppmtl.ca

Montréal | Exposition
MEM – Centre des mémoires montréalaises
À partir de septembre 2023 | memmtl.ca

Jardins de lumière
Jardin botanique – Espace pour la vie
1er septembre au 31 octobre 2023 | espacepourlavie.ca

MOMENTA Biennale de l'image
Mascarades. L'attrait de la métamorphose
6 septembre au 21 octobre 2023 | momentabiennale.com

Françoise Sullivan 100 ans de l'artiste
Musée des beaux-arts de Montréal
31 octobre 2023 au 18 février 2024 | mbam.qc.ca

Luminothérapie
Décembre 2023 à mars 2024 | quartierdesspectacles.com

Festival Art Souterrain
Art contemporain dans le réseau piétonnier souterrain
6 au 28 avril 2024 | artsouterrain.com

La Biennale d'art contemporain autochtone BACA
Mai à juin 2024 | baca.ca

FESTIVALS ET FÊTES POPULAIRES

Festival MURAL | Festival d'art public
8 au 18 juin 2023 | muralfestival.com

Francos de Montréal
9 au 17 juin 2023 | francosmontreal.com

Les Guinguettes
22 au 25 juin et 20 au 23 juillet 2023 | lesguinguettes.ca

Festival International de Jazz de Montréal
29 juin au 8 juillet 2023 | montrealjazzfest.com

		2023							2024				
		JUIN	JUILL.	AOÛT	SEPT.	OCT.	NOV.	DÉC.	JANV.	FÉVR.	MARS	AVR.	MAI
FESTIVALS ET FÊTES POPULAIRES	**L'International des Feux Loto-Québec** 29 juin au 10 août 2023 | laronde.com												
	MONTRÉAL COMPLÈTEMENT CIRQUE Festival international des arts du cirque 6 au 16 juillet 2023 | montrealcompletementcirque.com												
	Zoofest & OFF JFL | Festival alternatif multidisciplinaire 13 au 29 juillet 2023 | zoofest.com												
	Juste pour rire Montréal 14 au 29 juillet 2023 | hahaha.com												
	Fierté Montréal | Festival de la diversité sexuelle et de la pluralité des genres 3 au 13 août 2023 | fiertemtl.com												
	Osheaga, Festival Musique et Arts 4 au 6 août 2023 | osheaga.com												
	Festival Présence autochtone Festival culturel des Premières Nations 8 au 17 août 2023 | presenceautochtone.ca												
	îleSoniq Montréal | Festival de musique électronique 11 au 13 août 2023 | ilesoniq.com												
	Lasso Montréal | Festival de musique country 18 au 19 août 2023 | lassomontreal.com												
	MUTEK | Créativité numérique et musiques électroniques 22 au 27 août 2023 | montreal.mutek.org												
	Festival M.A.D. | Mode, Arts et Divertissement 24 au 27 août 2023 | madfestival.ca												
	Festival International de Musique POP Montréal 27 septembre au 1 octobre 2023 | popmontreal.com												
	Festival Black & Blue et Carnaval des couleurs Célébrations LGBTQ+ Octobre 2023 | bbcm.org | carnavaldescouleurs.org												
	M pour Montréal | Festival de musique indépendante 15 au 18 novembre 2023 | mpourmontreal.com												
	Le Grand Marché de Noël et les marchés de Noël de quartier 25 novembre au 30 décembre 2023 | noelmontreal.ca												
	Montréal en Fêtes Décembre 2023 | montrealenfetes.com												
	Igloofest | Festival de musique électronique d'hiver Janvier à février 2024 | igloofest.ca												
	Cabane Panache | Festival d'érable musical Mars 2024 | promenadewellington.com												
	Festival littéraire international Metropolis bleu Avril 2024 | metropolisbleu.org												
	Pouzza Fest | Festival de musique punk rock Mai 2024 | pouzzafest.com												
	Festival Metro Metro | Festival métropolitain pour la musique urbaine Mai 2024 | metrometro.ca												
FÊTES GOURMANDES	**Premiers vendredis – cuisine de rue de Montréal** 2 juin au 6 octobre 2023 | lespremiersvendredis.ca												
	Marché public dans l'ambiance du 18e siècle de Pointe-à-Callière | Pointe-à-Callière, cité d'archéologie et d'histoire de Montréal 26 et 27 août 2023 | pacmusee.qc.ca												
	Invasion Cocktail 13 au 30 septembre 2023 | invasioncocktail.com												

		2023							2024				
		JUIN	JUILL.	AOÛT	SEPT.	OCT.	NOV.	DÉC.	JANV.	FÉVR.	MARS	AVR.	MAI
FÊTES GOURMANDES	**La Grande Dégustation de Montréal** Rendez-vous vinicole 19 au 21 octobre 2023 | lagrandedegustation.com												
	MTLàTABLE | Semaine des restaurants 3 au 19 novembre 2023 | mtlatable.mtl.org												
	MONTRÉAL EN LUMIÈRE Festival en hiver dans le Quartier des spectacles 22 février au 4 mars 2024 | montrealenlumiere.com												
	Mondial de la bière Mai 2024 | festivalmondialbiere.qc.ca												
SALONS ET BRADERIES	**Mtl en Arts** 28 juin au 2 juillet 2023 | mtlenarts.com												
	Salon du livre de Montréal 22 au 26 novembre 2023 | salondulivredemontreal.com												
	Salon des métiers d'art du Québec Décembre 2023 | matieres.ca												
	Plural foire d'art contemporain Avril 2024 | papiermontreal.com												
	Festival BD de Montréal Mai 2024 | fbdm-mcaf.ca												
SPORTS	**CF Montréal** | Ligue majeure de soccer Jusqu'au 7 octobre 2023 et à partir de mars 2024 | cfmontreal.com												
	L'Alliance de Montréal | Ligue élite canadienne de basketball 26 mai au 23 juillet 2023 | alliancemontreal.ca												
	Les Alouettes de Montréal Ligue canadienne de football 26 mai au 28 octobre 2023 | alouettesdemontreal.com												
	Festival Go vélo Montréal 28 mai au 4 juin 2023 | velo.qc.ca												
	Formula 1 Grand Prix du Canada 16 au 18 juin 2023 | gpcanada.ca												
	Triathlon Mondial Groupe Copley 24 et 25 juin 2023 | montreal.triathlon.org												
	Festival SMASH | Circuit mondial de volleyball de plage Elite16 26 au 30 juillet 2023 | volleyballworld.com												
	Omnium Banque Nationale présenté par Rogers Tournoi de tennis professionnel 4 au 13 août 2023 | omniumbanquenationale.com												
	JACKALOPE | Festival de sports d'action 25 au 27 août 2023 | jackalopefest.ca												
	Le Club de hockey Canadien Septembre 2023 à avril 2024 | nhl.com												
	Série mondiale de basketball 3×3 de la FIBA 1er au 3 septembre 2023 | basket3.ca												
	Grand Prix Cycliste de Montréal 10 septembre 2023 | gpcqm.ca												
	Marathon Beneva de Montréal 22 au 24 septembre 2023 | mtlmarathon.com												
	Championnats du monde ISU de patinage artistique 18 au 24 mars 2024 | montreal2024.com												

Visites, parcours et croisières

Qui mieux qu'un guide expérimenté peut révéler les anecdotes historiques et architecturales ou les secrets les mieux gardés en termes de magasinage ou de gastronomie ?

En autobus, à vélo, en bateau ou à pied, en mode apprentissage ou ludique, vous n'avez que l'embarras du choix pour explorer la métropole à votre guise.

Visites avec guides certifiés

16/42 tours

514 430-0909 | 1642tours.com

En clin d'œil à l'année de fondation de Montréal, 16/42 Tours conçoit des visites de la ville qui sortent de l'ordinaire. En petits groupes, suivez des guides diplômés et passionnés à travers la ville et explorez son histoire, son architecture, sa gastronomie, sa culture et la vie de ses quartiers. Au programme : le Vieux-Montréal, le centre-ville, le Plateau et le Mile End. Des itinéraires personnalisés sont aussi disponibles.

Ça Roule Montréal

1 Carte p. 90

27, rue de la Commune Est | Place-d'Armes
514 866-0633 | caroulemontreal.com

Vous êtes un mordu d'histoire ? Choisissez les tours Montréal Plus d'une durée de trois ou quatre heures. C'est plutôt l'architecture qui est votre dada ? Le tour Panorama Architecture est pour vous. Quant aux gourmands, ils seront ravis par le tour vélo-gourmandises. Il y a même un tour Jeune Famille avec pause crème glacée. Mai à octobre.

© GUIDATOUR

© SAMUEL BOISVERT

Dyad

2 Carte p. 89

80, rue Prince Arthur Est | Sherbrooke
438 380-9880 | dyadcycles.com

Dyad fait des excursions culturelles guidées au cours desquelles les participants découvrent les quartiers les plus animés de la ville aux commandes d'un scooter électrique. Des dégustations de spécialités culinaires typiques sont prévues durant ces randonnées. Quatre circuits sont proposés.

Fitz Montréal visites à vélo

3 Carte p. 89

1251, rue Rachel Est | Mont-Royal | 438 792-6480
fitzmontreal.com

À pied, vous explorez le réseau souterrain, le charmant Vieux-Montréal et les murales du Plateau-Mont-Royal. En saison, deux circuits à vélo sillonnent la ville, ses grandes artères, ses petites rues et ses espaces verts. En hiver, les visites guidées à pied vous emmènent dans les quartiers de Montréal à la découverte de leur architecture, leur histoire et leur culture.

Guidatour

4 Carte p. 90

Place-d'Armes | 514 844-4021 | guidatour.qc.ca

Découvrez l'histoire du Vieux-Montréal et son riche patrimoine : différents circuits permettent d'explorer le quartier à pied. Du Square Victoria jusqu'au Marché Bonsecours, découvrez les secrets de Noël, de l'époque coloniale à nos jours. Un tour culinaire offre également un aperçu des délices culinaires du quartier historique. Optez pour un des circuits de Fantômes Montréal : suivez un raconteur aux récits lugubres et visitez des sites extérieurs, peut-être hantés. Aventurez-vous hors du quartier historique, sur l'axe du boulevard Saint-Laurent, où un parcours tout en murales jalonné d'œuvres uniques et éclectiques vous attend.

Les Tours Spade & Palacio

5 Carte p. 89

3801 B, rue Saint-Denis | Sherbrooke | 514 806-3263
spadeandpalacio.com

En petits groupes d'au plus 10 personnes, visites gourmandes à pied, sorties à vélo et visites d'art public dans les quartiers les moins fréquentés de la ville. Spade & Palacio offrent des expériences authentiques tout en mettant en valeur les entreprises locales. Suivez le guide sur une route parsemée de bonnes adresses et de dégustations ou admirez le musée à ciel ouvert que forment les murales qui se déploient le long du boulevard Saint-Laurent. Des visites privées sont aussi offertes.

Local Montréal Visites gourmandes

438 600-0501 | localfoodtours.com

Les visites du Mile End et du Vieux-Montréal font découvrir le côté éclectique et créatif de la cuisine montréalaise. Rencontrez des artisans, dégustez des produits d'ici, des bières locales et visitez les attraits incontournables des quartiers animés et pittoresques de Montréal.

Tours de la table

514 812-2003 | toursdelatable.com

Des visites gastronomiques originales qui incluent des dégustations de produits raffinés et des rencontres avec des chefs et des entrepreneurs dans des épiceries spécialisées, des centres de production alimentaire, des camions de cuisine de rue et des restaurants d'exception.

VDM Global DMC

514 933-6674 | vdmglobal.com

Tours de ville à saveur historique ou circuits culinaires dans le Vieux-Montréal et la Petite Italie, dont le Marché Jean-Talon. Savourez les arômes du Vieux-Montréal en découvrant ses trésors culinaires, culturels et historiques et dégustez des spécialités locales. Découvrez l'un des plus attachants quartiers de Montréal : La Petite Italie avec ses rues typiques, ses restaurants réputés et ses fines épiceries épicuriennes.

Parcours animés

Aventures H2O

6 Carte p. 95

2727 B, rue Saint-Patrick | Charlevoix
514 842-1306 | aventuresh2o.com

Participez à une excursion en kayak au cours de laquelle vous traverserez les écluses du canal de Lachine pour découvrir Griffintown et le Vieux-Port, berceaux de l'industrialisation montréalaise. En soirée, avant le coucher du soleil, l'excursion se dirige plus loin vers l'ouest et comprend une visite d'une des plus populaires microbrasseries de Montréal, une occasion de vous désaltérer en goûtant aux meilleures bières locales.

Coach Canada (Gray Line Montréal)

7 Carte p. 85

1255, rue Peel | Peel | 514 398-9769 | grayline.com

À bord d'un autobus à étage de style londonien, un guide commente un circuit de deux heures. Montez et descendez à votre guise.

Éco Tours Montréal – Vieux-Port

8 Carte p. 90 / Pub p. 101

Quai Jacques-Cartier | Vieux-Port de Montréal
Champ-de-Mars | 514 613-3300
ecotoursmontreal.com

Des visites guidées ludiques et écologiques ! Éco Tours Montréal vous propose de découvrir les plus belles vues de Montréal à bord d'un Segway ou d'une planche gyroscopique (hoverboard). Les parcours vous font découvrir des bâtiments historiques et les principaux attraits du Vieux-Montréal. En soirée, le parcours coïncide avec l'illumination de plusieurs infrastructures emblématiques. L'été, le Vieux-Port s'anime et le Vieux-Montréal est en pleine effervescence. Avril à octobre.

Éco Tours – Parc Jean-Drapeau

9 Carte p. 87

Explorez les lagunes et les sentiers verdoyants des îles Sainte-Hélène et Notre-Dame en kayak ou en canot, dans le cadre d'une excursion guidée ludique, écologique et sécuritaire. Un tour commenté à vélo conçu pour les jeunes familles et les adeptes de plein air vous entraîne dans une exploration des jardins des Floralies. Au programme, histoire des îles, anecdotes, faune et flore surprenantes, lieux emblématiques, œuvres d'art public et certains pavillons de l'Expo 67. Mai à septembre.

Saviez-vous que...

Plus de 1 000 œuvres d'art public accessibles, créées par plus de 500 artistes professionnels du Québec et de partout dans le monde, sont dispersées aux quatre coins de l'île.

Plusieurs parcours de découverte autoguidés sont suggérés sur le site artpublicmontreal.ca. Le temps de parcours à pied varie entre 30 et 90 minutes.

Hélicraft

10 Carte p. 87

6500, chemin de la Savane | Saint-Hubert
Longueuil + 28 | 514 686-7046 | helicraft.ca

Des tours de ville en hélicoptère de 20 ou de 30 minutes survolent certains des principaux attraits de Montréal et offrent une vue imprenable sur toute la ville et ses alentours.

La Tournée Brassicole Montréal

438 800-4419 | citybrewtours.com/montreal

À bord de mini-bus, en compagnie de guides-experts, vous explorez l'envers du décor de la scène brassicole montréalaise. Dégustez une vaste variété de bières artisanales dans une ambiance festive et rencontrez des gens passionnés par leur métier sur le Plateau-Mont-Royal, dans les Quartiers du Canal ou à Rosemont.

Randonnées guidées sur le mont Royal

12 Carte p. 88

1260, chemin Remembrance | Parc du Mont-Royal
Mont-Royal + 11Ouest | 514 843-8240
lemontroyal.qc.ca

Randonnée en raquettes : découvrez les secrets du mont Royal, ses sentiers et vues époustouflantes sur la ville dans la magie de la nuit ou du jour avec un guide des Amis de la montagne. Chaque randonnée dure environ 90 minutes et les raquettes vous sont prêtées pour la randonnée. Janvier à mars. Randonnées guidées : histoire, flore, faune, architecture, mais aussi la ville qui l'entoure. Saison estivale.

© EVA BLUE

© EVA BLUE - MURALE HOMMAGE À OLIVER JONES – DAN BULLER - FIVE EIGHT PRODUIT PAR MU

Tour guidé du quartier Bonsecours

13 Carte p. 90

400, rue Saint-Paul Est | Champ-de-Mars
514 282-8670 | margueritebourgeoys.org

En plus de parcourir les rues et les places publiques du quartier Bonsecours, le premier faubourg de la ville, des guides vous font découvrir les bâtiments historiques du Vieux-Montréal et le site archéologique de la chapelle Notre-Dame-de-Bon-Secours.

Tours de magasinage par la Société de Tourisme de mode

McGill | 438 388-0159 | the-mfs.com

Des circuits mode personnalisés pour amateurs de magasinage : les designers d'ici, les friperies les plus en vue, sans oublier la mode haut de gamme et de luxe.

Visites autoguidées

Montréal en Histoires – Cité Mémoire

14 Carte p. 90

Champ-de-Mars | 514 666-1861
montrealenhistoires.com

Vivez Cité Mémoire, le plus grand parcours de projections extérieures au monde. Accédez à 100 points d'intérêt et 32 expériences de réalité augmentée par le biais de l'application mobile gratuite « Montréal en Histoires ». À travers 27 tableaux techno-historiques, sillonnez le Vieux-Montréal, le Vieux-Port et le centre-ville et partez à la découverte du passé. Des visites animées sont également disponibles. Consultez le site internet pour connaître l'horaire des projections.

Adventure City Games

adventurecitygames.com

Vous souhaitez devenir détective d'un jour ou faire partie d'une mission secrète ? Explorez Montréal et ses secrets en incarnant un personnage fictif. À l'aide d'indices, vous résoudrez des énigmes qui vous seront envoyées sur votre téléphone dans une expérience de type chasse au trésor ou jeu d'évasion extérieur. Partez à l'aventure seul(e), en couple, entre amis ou en famille.

Link Jeux d'aventure

450 501-4914 | linkaventure.com

L'application mobile Link Jeux d'aventure permet de vivre une chasse au trésor selon votre position GPS. Téléchargez et installez l'application sur votre téléphone, choisissez le scénario et, si requis, acquittez les frais d'utilisation. Une fois le téléchargement terminé, vous n'aurez plus besoin de connexion réseau pour vivre votre aventure. Présentez-vous au lieu de départ à l'heure de votre choix. Différents scénarios en français tels que Mystères passés, Les magiciens du Verso, Mariée en fuite, Zero Hero et VengenZ sont offerts à Montréal.

Visites autoguidées

mtl.org/visites-autoguidees

Vous souhaitez en savoir plus sur les figures emblématiques de la métropole, les événements qui ont marqué l'histoire de la ville ou l'architecture d'un quartier ? Plusieurs parcours autoguidés en format balado ou sur application mobile vous permettent de découvrir la ville à votre rythme. Découvrez la liste de ces parcours et balados.

Croisières

Bateau-Mouche au Vieux-Port de Montréal (Le)

15 Carte p. 90 / Pub p. 99

Quai Jacques-Cartier | Vieux-Port de Montréal
Champ-de-Mars | 514 849-9952 | bateaumouche.ca

L'environnement lumineux du Bateau-Mouche est exceptionnel pour admirer Montréal et le Saint-Laurent. Succombez à la cuisine fraîche et locale lors d'un souper croisière (sur réservation) ou profitez du soleil au cours d'une excursion de jour d'une durée de 60 ou 90 minutes. Le bateau panoramique, avec terrasse, offre des trajets exclusifs sur le fleuve. Juin à septembre.

Croisières AML

16 Carte p. 90 / Pub couverture arrière

Grand Quai du Port de Montréal | Vieux-Port de Montréal
Place-d'Armes | 514 842-9300 | croisieresaml.com

Découvrez le meilleur point de vue de la métropole à bord du AML Cavalier Maxim, l'unique bateau restaurant de Montréal, et profitez des terrasses et des pistes de danse extérieures. Croisières guidées, souper-croisières, brunchs et événements spéciaux sont disponibles, de jour comme de soir. Mai à décembre.

Le Petit Navire

17 Carte p. 90 / Pub p. 100

Quai Jacques-Cartier | Vieux-Port de Montréal
Champ-de-Mars | 514 602-1000 | lepetitnavire.ca

Le Petit Navire offre des balades-découvertes à bord d'une embarcation à propulsion électrique zéro pollution – car Le Petit Navire est certifié carboneutre – qui peut accueillir jusqu'à 38 passagers. Un guide-capitaine et une équipe chevronnée vous invitent à explorer des itinéraires inédits dans les bassins du Vieux-Port de Montréal (45 min) et sur le canal de Lachine (2 h) qui permettent d'en découvrir l'histoire et de voir Montréal sous un angle nouveau. Mai à octobre.

Navark

514 871-8356 | navark.ca

Navark propose de nombreuses croisières thématiques : explorez le fleuve Saint-Laurent sous un thème particulier, comme le patrimoine ou la nature, rehaussez votre excursion d'un événement mondain, comme un cocktail ou une dégustation de vins et fromages, ou réservez votre place lors d'une soirée de feux d'artifice.

Agents de voyage locaux

Les agences de voyage locales offrent des conseils sur tous les aspects d'un séjour à Montréal ou d'une escapade au Québec, quelle que soit la saison. Des circuits thématiques ou inédits offerts en plusieurs langues permettent aux participants de bénéficier de l'accompagnement d'un guide. Découvrez les paysages naturels du Québec, imprégnez-vous de l'histoire, allez à la rencontre des habitants, notamment des communautés des Premières Nations, ou profitez d'un itinéraire sur mesure créé selon vos préférences.

Authentik Canada

7680, rue Saint-Hubert | Jarry | 514 769-0101
authentikcanada.com

Concord Tours and Travel

1111, rue Saint-Urbain | Bureau R06 | Saint-Laurent
514 876-1680 | concordtours.ca

Expedia

514 285-6959 | expedia.ca

Groupe Voyages Québec

418 525-4585 | gvq.ca

© MONTRÉAL EN HISTOIRES - CITÉ MÉMOIRE

©EVA BRUIJS

QUARTIERS DE MONTRÉAL

TABLE DES MATIÈRES

48 Centre-ville

72 Vieux-Montréal et Vieux-Port

104 Parc Jean-Drapeau

110 Le mont Royal et Outremont

117 Plateau-Mont-Royal et Mile End

126 Quartier olympique et Hochelaga-Maisonneuve

135 Le Village

139 Petite Italie et Villeray

145 Les Quartiers du Canal

150 Pôle des Rapides

157 L'est, l'ouest et le nord de l'Île

Centre-ville

Carte p. 85

Gratte-ciel et manoirs victoriens, jolies boutiques et églises néogothiques : le centre-ville est tout en contraste et en constante effervescence.

Entre le fleuve et « la montagne » (le mont Royal), le centre-ville est le cœur de la métropole, un concentré de la vie trépidante des diverses communautés qui y vivent. On s'y rend pour travailler, étudier, magasiner, danser, aller au cinéma, souper, prendre un verre ou simplement se balader. L'été venu, des quadrilatères sont fermés à la circulation pour faire place aux festivaliers.

© EVABLUE-TOURISME MONTRÉAL

CIRCUIT A

Quartier du Mille carré doré

/

Le Mille carré doré

20 Carte p. 85

Entre le boul. René-Lévesque, le chemin de la Côte-des-Neiges, le Parc du Mont-Royal et le boul. Robert-Bourassa
Peel | 514 922-7282 | goldenmontreal.ca

Jadis le berceau de riches familles canadiennes anglophones, principalement d'origine écossaise, ce magnifique secteur doit son nom à la forme carrée de sa surface. Bordé de somptueuses maisons victoriennes et de grands arbres, on y recense des chefs-d'œuvre architecturaux, de styles néoclassique, néogothique, romanesque, Second Empire, Queen Anne et Art nouveau. En baladodiffusion, écoutez une expérience unique, remplie d'anecdotes et de découvertes sur le quartier.

Rue McTavish

21 Carte p. 85

Entre l'avenue des Pins Ouest et la rue Sherbrooke Ouest
Peel

Jolie rue piétonne située sur le campus de l'Université McGill, la rue McTavish porte le nom d'un marchand de fourrures, associé prospère de la Compagnie du Nord-Ouest. À voir : *Le Joyau royal et le Mile doré*, une œuvre de Philippe Allard et de Justin Duchesneau, ainsi que le pavillon Morrice et la salle Redpath, parmi les plus somptueux édifices du campus, datant de la fin du XIXe siècle.

Université McGill

22 Carte p. 85

805, rue Sherbrooke Ouest | McGill | 514 398-6555
mcgill.ca

Fondée grâce à un legs de James McGill, marchand de fourrures montréalais originaire de Glasgow, l'Université McGill a reçu sa charte du roi George IV en 1821. Son campus de 80 acres comprend plus de 80 bâtiments.

Musée Redpath, Université McGill

23 Carte p. 85

859, rue Sherbrooke Ouest | McGill | 514 398-4086
mcgill.ca/redpath

P

Achevé en 1882, le musée Redpath est le plus ancien immeuble conçu à des fins muséales du Canada. L'exposition permanente porte sur l'histoire de la vie et la diversité biologique et minéralogique du Québec. On y retrouve des fossiles, des minéraux et des spécimens illustrant la diversité zoologique. Les collections des cultures du monde mettent l'accent sur l'Égypte ancienne, l'Afrique et l'Océanie.

Musée McCord Stewart

24 Carte p. 85 / Pub p. 66

690, rue Sherbrooke Ouest | McGill | 514 861-6701
musee-mccord.qc.ca

$

Ce musée d'histoire sociale célèbre la vie à Montréal d'hier et d'aujourd'hui : son histoire, son peuple, ses communautés. Ouvert sur la ville et sur le monde, il présente des expositions stimulantes ainsi que des activités éducatives et culturelles qui interpellent les gens d'ici et d'ailleurs en posant un regard actuel sur l'histoire. Il abrite l'une des plus importantes collections historiques en Amérique du Nord composée de plus de 1,5 million d'artefacts dont les collections de Costume, mode et textiles, Photographie, Cultures autochtones, Art documentaire, Culture matérielle et Archives. De plus, le musée offre plusieurs circuits urbains thématiques autoguidés en format numérique, pour en apprendre plus sur l'histoire de certains lieux de Montréal.

Avenue McGill College

25 Carte p. 85

McGill

De l'Esplanade Place Ville Marie vers le nord, l'avenue offre une perspective saisissante sur l'entrée principale de l'Université McGill et sur le mont Royal. Bordés d'édifices modernes, ses larges trottoirs sont agrémentés de cafés-terrasses et de sculptures. Sur l'esplanade des deux tours jumelles de verre bleuté (Tour BNP – Tour Banque Laurentienne au 1981, avenue McGill College), s'élève une étonnante sculpture intitulée *La foule illuminée* de l'artiste Raymond Mason.

Esplanade et Place Ville Marie

26 Carte p. 85

Angle de l'avenue McGill College et de la rue Cathcart
McGill | 514 861-9393 | placevillemarie.com

P

Inaugurée en 1962, la Place Ville Marie, conçue par l'architecte sino-américain Ieoh Ming Pei, forme un vaste complexe multifonctionnel comprenant cinq tours de bureaux et une galerie marchande. Sa construction lança la première phase de la « ville souterraine » qui s'étend aujourd'hui sur 33 km. Au pied du prestigieux édifice, l'Esplanade Place Ville Marie est le lieu de rencontre urbain par excellence. Son majestueux pavillon de verre donne accès à un espace de restauration gastronomique ainsi qu'au réseau souterrain. De son escalier monumental, la vue sur l'avenue McGill College s'étend jusqu'au campus de l'Université McGill, avec le mont Royal en toile de fond. Tout près, du côté du boulevard Robert-Bourassa, on peut y admirer la sculpture-fontaine intitulée *Female Landscape*, œuvre de Gerald Gladstone.

Musée d'art contemporain de Montréal

27 Carte p. 85

1, Place Ville Marie | Entrée par les rues Mansfield ou Cathcart | Niveau : galerie commerciale | McGill
514 847-6226 | macm.org

$ P

Fondé en 1964, le MAC est la première institution au Canada vouée exclusivement à l'art contemporain. Le Musée propose une programmation variée incluant la présentation de sa collection permanente et d'expositions temporaires d'œuvres d'artistes québécois, canadiens et internationaux.

Gare centrale

28 Carte p. 85

895, rue De La Gauchetière Ouest | Bonaventure
514 989-2626

Cette gare, dont la première phase de construction a été achevée en 1889, constitue l'un des plus anciens et des plus beaux exemples d'architecture néo-romane au Canada. Elle fut longtemps la plaque tournante du système ferroviaire canadien. Il n'est pas surprenant qu'elle ait été désignée lieu historique national du Canada, gare ferroviaire patrimoniale et monument historique provincial.

Cathédrale Marie-Reine du Monde

29 Carte p. 85

Angle du boul. René-Lévesque Ouest et de la rue Mansfield | Bonaventure | 514 866-1661
diocesemontreal.org

Inspirée de la basilique Saint-Pierre de Rome, cette cathédrale catholique qui date de la fin du XIXe siècle a été construite en plein cœur de ce qui était alors le quartier anglo-protestant de la ville. À l'intérieur, un superbe baldaquin néo-baroque recouvert de feuilles d'or domine la nef. Dans le transept, des tableaux de Georges Delfosse illustrent les débuts de Montréal.

Le 1000 De La Gauchetière et Atrium Le 1000

30 Carte p. 85

1000, rue De La Gauchetière Ouest | Bonaventure
514 395-0555 | le1000.com

P

Dominant le ciel de Montréal du haut de ses 51 étages (205 mètres de hauteur), l'édifice dénote une nouvelle philosophie architecturale, notamment grâce à l'utilisation de ses matériaux. La patinoire intérieure, couronnée d'une coupole entièrement vitrée, accueille les patineurs chevronnés ou débutants, à l'année.

Gare Windsor

31 Carte p. 85

Angle de l'avenue des Canadiens-de-Montréal et de la rue De La Gauchetière Ouest | Bonaventure
cfoffice.ca

Cette gare, dont la première phase de construction a été achevée en 1889, constitue l'un des plus anciens et des plus beaux exemples d'architecture néo-romane au Canada. Elle fut longtemps la plaque tournante du système ferroviaire canadien. Il n'est pas surprenant qu'elle ait été désignée lieu historique national du Canada, gare ferroviaire patrimoniale et monument historique provincial.

Centre Bell

32 Carte p. 85

1909, avenue des Canadiens-de-Montréal
Bonaventure | 514 932-2582 | centrebell.ca

P

Inauguré en 1996, l'édifice abrite une immense salle de 21 000 sièges, qui accueille aussi bien les performances des Canadiens, équipe de hockey professionnelle locale, que des spectacles rock, des concerts classiques ou des divertissements familiaux.

Église anglicane Saint-Georges

33 Carte p. 85

Angle des rues Peel et De La Gauchetière Ouest
Bonaventure | 514 866-7113 | st-georges.org

Ce temple anglican, construit en 1870, est un joyau de l'architecture néo-gothique. Son intérieur comprend notamment de très belles boiseries ainsi qu'une œuvre de soie damassée offerte par l'abbaye de Westminster, en l'honneur du couronnement de la reine Élizabeth II.

Square Dorchester – Place du Canada

34 Carte p. 85

Angle de la rue Peel et du boul. René-Lévesque Ouest
Peel

Ces parcs verdoyants, au cœur du centre-ville, sont bordés de somptueux bâtiments, d'édifices modernes et d'églises patrimoniales. Du côté nord du boulevard René-Lévesque, le square Dorchester a abrité le cimetière catholique de Montréal de 1799 à 1854. Si les sentiers et les passerelles invitent à la promenade et les nombreux bancs à la détente, c'est l'ancienne vespasienne minutieusement restaurée et surtout l'immense fontaine tronquée avec son pic-bois qui attirent les regards des passants.

Édifice Sun Life

35 Carte p. 85

1155, rue Metcalfe | Peel | edificesunlife.ca

Inauguré en 1918, cet édifice de style Beaux-Arts aux impressionnantes colonnades fut longtemps l'immeuble le plus vaste de l'Empire britannique. L'édifice a servi de coffre-fort pour les réserves d'or de plusieurs pays européens pendant la Seconde Guerre mondiale.

Réseau piétonnier intérieur

Carte p. 177

Bien qu'on le surnomme **« la ville souterraine »,** il s'agit plutôt d'un vaste réseau piétonnier qui se déploie sur **33 kilomètres** sous le centre-ville.

Les lignes de métro, de trains de banlieue et d'autobus y convergent. Quelque **500 000 personnes** y circulent chaque jour. On y dénombre environ **2 000 commerces.** Le réseau est aussi relié à de **grands hôtels,** des musées, des salles de spectacles, des universités et un aréna.

C'est en **1962** que le réseau piétonnier intérieur prend forme avec la construction d'un lien protégé entre la Gare centrale et la galerie marchande de la Place Ville Marie. Ensuite, la venue de l'**Expo 67** a fait aboutir le projet de métro dont la population montréalaise rêvait depuis longtemps. Le souterrain a connu plusieurs phases de développement par la suite.

Rue Sainte-Catherine

36 Carte p. 85

McGill | destinationcentreville.com

Depuis plus de 100 ans, elle est la plus célèbre artère commerciale de Montréal. On y retrouve plus de 1200 commerces sur onze kilomètres. Neuf stations de métro la desservent et permettent aux visiteurs d'en découvrir plusieurs tronçons dont la physionomie varie selon les quartiers qu'elle traverse.

Cours Mont-Royal

37 Carte p. 85

1455, rue Peel | Peel | 514 842-7777 | lcmr.ca

Le Mont-Royal a longtemps été un hôtel élégant qui, avec ses 1 100 chambres, était le plus vaste de tout l'Empire britannique. Construit en 1922, ce bâtiment forme désormais un complexe multifonctionnel abritant boutiques, restaurants, appartements, bureaux et une exposition de poupées Barbie habillées par de grands designers.

Cathédrale Christ Church

38 Carte p. 85

635, rue Sainte-Catherine Ouest | McGill
514 843-6577 | montrealcathedral.ca

Très bel exemple d'architecture néogothique, de tradition anglicane, la cathédrale Christ Church a été érigée entre 1857 et 1859. Nichée entre les gratte-ciels, elle repose sur une galerie marchande. Arrêtez-vous un moment dans son pittoresque jardin cloîtré dédié à Raoul Wallenberg, héros de l'humanité qui a sauvé des milliers de Juifs des camps de concentration durant la Seconde Guerre mondiale. Tous les samedis de l'année à 16 h, des concerts gratuits sont présentés à la cathédrale.

Square Phillips

39 Carte p. 85

Angle de la rue Sainte-Catherine Ouest et de l'avenue Union | McGill

Le square Phillips (1840), du nom de son donateur Thomas Phillips, est orné d'un monument consacré à Edward VII. C'est autour de ce square que se sont érigés les premiers magasins du centre-ville. On y trouve encore aujourd'hui la célèbre bijouterie Birks installée dans un magnifique édifice (1864) et le grand magasin La Baie, à l'origine la Compagnie de la Baie d'Hudson, fondée par des coureurs des bois et servant à l'époque de point de revente des fourrures.

CIRCUIT B

Quartier des spectacles

Quartier des spectacles

40 Carte p. 85 / Pub p. 71

Entre Sherbrooke, René-Lévesque, City Councillors et Saint-Hubert | Place-des-Arts | 514 879-0009
quartierdesspectacles.com

C'est le cœur culturel de Montréal. Sur moins d'un kilomètre carré, on y trouve plus de 80 lieux de diffusion culturelle proposant des activités d'une diversité incomparable : festivals, cinéma, théâtre, danse, art contemporain et technologique, musique, humour, opéra, improvisation. Cette destination en pleine revitalisation se révèle la nuit grâce à un plan lumière innovateur. Il suffit de suivre les points rouges au sol.

Place des Festivals

41 Carte p. 85

Angle des rues Jeanne-Mance et Sainte-Catherine
Place-des-Arts | quartierdesspectacles.com

C'est un espace public entièrement dédié aux festivals, à l'animation urbaine et à la détente. Elle accueille chaque année des activités artistiques gratuites de toutes sortes et de toutes tailles. On y retrouve aussi une fontaine dotée de 235 jets – la plus grande fontaine interactive au Canada.

© EVA BLUE - TOURISME MONTRÉAL

Maison du Festival

42 Carte p. 85

305, rue Sainte-Catherine Ouest | Place-des-Arts
514 288-8882 | maisondufestival.com

La Maison du Festival est un lieu permanent de diffusion et de promotion du jazz, du blues et de la musique du monde. Elle occupe l'édifice Blumenthal – dont la façade est classée historique – et abrite Le Studio TD, une salle de spectacle polyvalente; la Médiathèque Jazz/La Presse+, un centre de documentation-cinémathèque sur le jazz, ainsi qu'une boutique de cadeaux et de souvenirs.

Église Unie Saint-James

43 Carte p. 85

463, rue Sainte-Catherine Ouest | Place-des-Arts
514 288-9245 | stjamesmontreal.ca

Cette église originalement méthodiste, érigée en 1889, est la plus grande église protestante à Montréal. Caractérisée par son extérieur de style gothique et son intérieur victorien, elle loge un cabaret, Le Balcon, qui propose une formule souper-spectacle.

Édifice Wilder – Espace Danse

44 Carte p. 85

1435, rue De Bleury | Place-des-Arts
edificewilderespacedanse.com

Les Grands Ballets canadiens de Montréal, Tangente, l'Agora de la danse et l'École de danse contemporaine de Montréal sont réunis au sein de l'édifice Wilder, au cœur du Quartier des spectacles. L'Espace danse, qui occupe une partie rénovée et agrandie de l'édifice datant de 1918, est composé de studios, de salles de spectacle et d'un atrium.

Place des Arts

45 Carte p. 85

175, rue Sainte-Catherine Ouest | Place-des-Arts
514 285-4200 | placedesarts.com

La Place des Arts est le plus important complexe culturel au Canada. Mettant en vedette des artistes de la scène locale et internationale, la musique, le théâtre, la danse, l'opéra, la chanson et l'humour y sont

à l'affiche à longueur d'année. Ses six salles de spectacle, dont la Maison symphonique, comptent au total près de 8 000 sièges. Son esplanade extérieure est le lieu de rencontre des grands festivals.

Complexe Desjardins

46 Carte p. 85 / Pub p. 63

150, rue Sainte-Catherine Ouest | Place-des-Arts
514 845-4636 | complexedesjardins.com

Le Complexe Desjardins, ornée de sa fontaine illuminée, réunit plus de 110 boutiques et restaurants disposés autour d'une vaste place publique où se tiennent de nombreux événements tout au cours de l'année.

Église du Gesù

47 Carte p. 85

1200-1202, rue de Bleury | Place-des-Arts
514 861-4378 | legesu.com

Construite en 1865 par l'architecte irlandais Patrick C. Keeley, l'Église du Gesù est l'une des plus anciennes églises de style baroque de Montréal. Au Gesù – Centre de créativité attenant à l'église – se côtoient l'art et la spiritualité, par la présentation de spectacles et d'expositions.

Monument-National

48 Carte p. 85

1182, boul. Saint-Laurent | Saint-Laurent
514 871-9883 | monumentnational.com

On y présente des concerts et des pièces de théâtre. Construit en 1893, son architecture est composée d'éléments néobaroques et maniéristes.

Société des arts technologiques [SAT]

49 Carte p. 85

1201, boul. Saint-Laurent | Saint-Laurent
514 844-2033 | sat.qc.ca

La SAT est un pôle culturel où la science rencontre les arts et où la technologie sert les créateurs innovants. On s'y rend pour entendre les plus grands DJs de la scène locale et internationale ou pour découvrir le savoir-faire audiovisuel en immersion dans la Satosphère, dôme de projection unique à 360°. Sa façade de lumières intelligentes unique au monde allie d'une façon novatrice l'art architectural, la création lumière et l'interactivité. Au Labo culinaire, des ingrédients locaux et des vins naturels sont servis. Profitez de la terrasse et sa vue imprenable.

MEM – Centre des mémoires montréalaises

50 Carte p. 85 / Pub couverture arrière

Angle boulevard Saint-Laurent et rue Sainte-Catherine
Saint-Laurent | 514 872-3207 | memmtl.ca

$

Le MEM révèle la « montréalité », les différentes facettes montréalaises dans toute leur richesse. L'aventure riche et mouvementée de la métropole y est présentée. Le Centre se métamorphose actuellement en un nouvel espace muséal et citoyen. Ouverture prévue en 2023. Des parcours balados extérieurs d'environ une heure sont disponibles et racontent le récit de quartiers montréalais disparus.

Maison du développement durable

51 Carte p. 85

50, rue Sainte-Catherine Ouest | Saint-Laurent
514 394-1108 | lamdd.org

Cet édifice d'avant-garde de cinq étages met en œuvre des technologies environnementales de pointe et est devenu le premier bâtiment commercial certifié LEED Platine en milieu urbain au Québec. Son design innovant comporte entre autres un toit vert, des planchers surélevés, des puits de géothermie et un mur végétal. La Maison du développement durable offre gratuitement un parcours autoguidé d'interprétation du bâtiment et des visites

© EVA BLUE - TOURISME MONTRÉAL

guidées en petits groupes les vendredis après-midi. La Maison propose aussi une programmation événementielle touchant toutes les sphères du développement durable. Des visites guidées pour les groupes de 5 à 20 personnes sont offertes sur réservation.

Esplanade Tranquille

52 Carte p. 85

Intersection des rues Sainte-Catherine Ouest et Clark
Saint-Laurent

Lieu public ouvert été comme hiver, convivial et confortable, l'Esplanade Tranquille ajoute un espace plus intimiste à la place des Festivals. On y trouve un bâtiment multifonctionnel avec chalet urbain, restaurant, salles polyvalentes et toit végétalisé. La terrasse qui longe le bâtiment participe à l'animation du lieu. L'hiver, sortez vos patins et profitez de la patinoire extérieure réfrigérée. L'été, profitez de son mobilier urbain et ludique et des animations et événements divers.

Quartier latin

53 Carte p. 85

Berri-UQAM | 514 849-4906 | quartierlatin.ca

Historiquement, le Quartier latin est le premier quartier d'établissement de la bourgeoisie francophone à Montréal au début du XIXe siècle et diverses institutions s'y sont installées au fil du temps : Théâtre Saint-Denis, Bibliothèque Saint-Sulpice, Université du Québec à Montréal (UQAM), Cégep du Vieux-Montréal, Bibliothèque et

Archives nationales du Québec (BAnQ), etc. La concentration de ces institutions, les nombreux festivals qui s'y tiennent et son nightlife effervescent font du Quartier latin un des hauts lieux culturels de la ville. Avec ses nombreux cafés, restaurants et bars, le Quartier latin est un campus étudiant vibrant.

Rue Saint-Denis – du square Viger au square Saint-Louis

54 Carte p. 85

Berri-UQAM | quartierlatin.ca

Artère centrale du Quartier latin, la rue Saint-Denis offre encore aujourd'hui un exemple d'architecture de style victorien du milieu du XIXe siècle. Récupérée commercialement au tournant du XXe siècle, elle regroupe plus d'une centaine de restaurants, de cafés, de bistros, de boutiques ainsi que deux magnifiques places publiques. Récemment réaménagé, le vaste square Viger abrite un pavillon, des pergolas, des espaces engazonnés ainsi qu'un monument à Jean-Olivier Chénier. Quant au square Saint-Louis, il est entouré de maisons colorées de l'époque victorienne où de nombreux artistes québécois tels que le poète Émile Nelligan ont résidé.

Université du Québec à Montréal (UQAM)

55 Carte p. 85

405, rue Sainte-Catherine Est | Berri-UQAM
514 987-3000 | etudier.uqam.ca

P

Université francophone renommée mondialement, l'UQAM offre à plus de 40 000 étudiants plus de 300 programmes d'études. Situé au cœur du Quartier latin, le campus a été conçu de façon à intégrer harmonieusement certains bâtiments patrimoniaux dont les plus connus sont le clocher de l'Église Saint-Jacques et l'édifice de l'ancienne École Polytechnique. L'UQAM abrite également une galerie d'art (1400, rue Berri, local J-R120) dont la programmation est principalement centrée sur l'art contemporain québécois et international, et un centre de design (1440, rue Sanguinet) voué à l'architecture, au design industriel, au design graphique et au design de mode.

Grande Bibliothèque – Bibliothèque et Archives nationales du Québec

56 Carte p. 85

475, boul. De Maisonneuve Est | Berri-UQAM
514 873-1101 | banq.qc.ca

P

L'édifice a été conçu suite à un concours international d'architecture. L'immeuble est recouvert de plus de 6 000 lames de verre dépoli, trempé et enduit d'un revêtement céramique utilisé pour la première fois en Amérique du Nord. À l'intérieur, deux vastes espaces appelés chambres de bois sont démarqués par des murs lambrissés qui permettent de diriger la lumière ou de la bloquer, selon les besoins de conservation des documents. Ces parois sont faites de bouleau jaune, l'arbre emblématique du Québec.

Jardins Gamelin

57 Carte p. 85

Angle des rues Berri et Sainte-Catherine
Berri-UQAM | 514 879-0009
quartierdesspectacles.com

Les Jardins Gamelin proposent des activités culturelles et artistiques riches et variées, sept jours et sept soirs par semaine. L'aménagement convivial, avec casse-croûte et bar, fait des Jardins une destination de choix pour des midis en plein air, des 5 à 7 prolongés et des fins de semaine animées pour toute la famille. Fin mai à fin septembre.

Espace St-Denis

58 Carte p. 85

1594, rue Saint-Denis | Berri-UQAM | 514 849-4211
espacestdenis.com

P

Le Théâtre St-Denis tourne une autre page de son histoire en s'intégrant à une nouvelle destination culturelle et gastronomique appelée Espace St-Denis. Ce complexe de divertissement intégré à vocation multiple comprend le Théâtre St-Denis, un studio-cabaret doté d'un environnement virtuel à 180 degrés, un restaurant de type brasserie française et le Marie Louise, un bar-terrasse et grill à l'ambiance feutrée, ouvert à l'année. En saison estivale, le complexe accueille une crèmerie.

Randolph Pub Ludique Quartier-Latin

59 Carte p. 85

2041, rue Saint-Denis | Berri-UQAM | 514 419-5001
randolph.ca

Jeux de société, bières artisanales, cocktails et bouffe, dans une ambiance des plus conviviales, le Randolph Pub Ludique est l'endroit idéal pour se réunir entre amis, socialiser et s'amuser. Un prix d'entrée minime vous donne accès à volonté à une impressionnante sélection de plus de 1 500 jeux. Des animateurs experts vous aident à faire votre choix et vous expliquent les règles. Certains jeux sont disponibles en différentes langues (français, anglais, espagnol, italien, etc.). 18 ans et plus.

CIRCUIT C

Quartier international

Quartier international de Montréal

60 Carte p. 85

Quadrilatère formé par le boul. Robert-Bourassa et les rues Saint-Jacques, Viger et Saint-Urbain
Square-Victoria-OACI

Le Quartier international constitue une zone de transition entre le centre-ville et la cité historique. Jalonné de créations artistiques, le quartier est un heureux contraste de modernisme et de classicisme. Au nord de la place publique, nommée en l'honneur du peintre Jean-Paul Riopelle, trône une de ses œuvres, *La Joute*. C'est une audacieuse sculpture qui attire l'œil par son affrontement poétique entre l'eau et le feu.

Basilique St. Patrick

61 Carte p. 85

460, boul. René-Lévesque Ouest | Square-Victoria-OACI
514 866-7379 | stpatricksmtl.ca

Construite entre 1843 et 1847, la basilique St. Patrick, surnommée « l'église des Irlandais », est un bel exemple du style gothique des XIVe et XVe siècles. Elle se caractérise par ses grandes colonnes en pin, le revêtement en chêne de la nef ainsi que la chaire et le jubé en bois ouvré.

OACI

62 Carte p. 85

999, boul. Robert-Bourassa | Square-Victoria-OACI
514 954-8219 | icao.int

Le siège de l'Organisation de l'aviation civile internationale, une agence spécialisée des Nations-Unies, occupe cet édifice. Une sculpture, nommée *Le Miroir aux alouettes* de l'artiste Marcelle Ferron, est installée à l'extérieur de l'entrée de l'Atrium. Le musée de l'OACI (fermé pour une durée indéterminée en raison des mesures sanitaires) est consacré à l'histoire du transport aérien civil.

Square Victoria

63 Carte p. 85

Angle de l'avenue Viger et de la côte du Beaver Hall | Square-Victoria-OACI | vieuxmontreal.ca

Aménagé au XIXe siècle, le square fut nommé en l'honneur de la reine Victoria d'Angleterre (1819-1901). Le monument qui lui est dédié date de 1872 et est l'œuvre du sculpteur anglais Marshall Wood. L'entrée du métro qui y est située est ornée d'une authentique grille du métro parisien. Cet ouvrage de style art nouveau, réalisé par Hector Guimard en 1900, a été remis à la Ville de Montréal par la Ville de Paris lors de l'Exposition universelle de 1967.

Centre de commerce mondial de Montréal

64 Carte p. 85

747, rue du Square-Victoria | Square-Victoria-OACI
514 982-9888 | centredecommercemondial.com

P

Inauguré en 1992, le CCMM est relié au réseau piétonnier souterrain et abrite une galerie marchande. Son architecture moderne intègre, sous une imposante verrière, plusieurs édifices historiques et une partie de l'ancienne ruelle des Fortifications. Une portion du mur de Berlin offerte à Montréal pour ses 350 ans, une fontaine majestueuse ainsi que la murale *Circulations* agrémentent les lieux.

Théâtre St-James

65 Carte p. 85

265, rue Saint-Jacques | Place-d'Armes
514 268-7069 | theatrestjames.ca

Cet édifice historique qui abritait autrefois la Banque canadienne impériale de commerce a été transformé en un lieu de divertissement et d'événements. Se distinguant par sa colonnade et son immense portique, le bâtiment comprend trois salles. La salle de bal Impériale, en particulier, jouit d'un intérieur en marbre et en pierre, et d'un puits de lumière décoré de vitraux.

Palais des congrès de Montréal

66 Carte p. 85

1001, place Jean-Paul-Riopelle | Place-d'Armes
514 871-8122 | congresmtl.com

Le Palais des congrès accueille ses visiteurs dans un édifice dont l'architecture mise sur la transparence et la lumière. Véritable ambassadeur de la ville, cet édifice révèle la personnalité de Montréal : chaleureuse et créative, élégante et audacieuse. En plus de la forêt d'arbres de béton roses, *Nature légère*, de Claude Cormier, le Palais se distingue par sa façade en panneaux de verre coloré qui joue avec les reflets du soleil. Tel un vitrail, le jeu de lumière colore tant l'intérieur que l'extérieur du Palais. Le Palais des congrès possède aussi plusieurs aménagements paysagers et œuvres d'art audacieuses réalisées par des artistes québécois, dont la fameuse sculpture-fontaine, *La Joute*, de Jean-Paul Riopelle, dans le parc adjacent au Palais.

OASIS immersion

67 Carte p. 85 / Pub p. 64

301, rue Saint-Antoine Ouest | Place-d'Armes
438 813-7878 | oasis.im

OASIS immersion introduit la plus grande destination immersive permanente au Canada. Située dans un espace multimédia de 2 000 m² au rez-de-chaussée du Palais des congrès de Montréal, l'expérience déambulatoire et sans contact offre 3 galeries immersives, 2 expériences lumineuses et un espace café/lounge avec boutique. OASIS Immersion consiste à connecter les gens aux enjeux essentiels de notre monde, d'une manière divertissante, spectaculaire et puissante.

Quartier chinois

68 Carte p. 85

Angle du boul. Saint-Laurent et de la rue De La Gauchetière
Place-d'Armes

Venus dans les années 1860 pour travailler dans les mines ou à la construction du chemin de fer, les immigrants chinois s'établirent principalement le long de la rue De La Gauchetière tout près du boulevard Saint-Laurent. La communauté chinoise y est omniprésente car elle vient toujours s'y approvisionner et y célébrer les fêtes traditionnelles. Les rues étroites de ce quartier sont bordées de boutiques offrant des produits alimentaires exotiques, de l'artisanat traditionnel, des accessoires d'arts martiaux, des herbes et médicaments naturels et même des services de médecine orientale et d'acupuncture. En été, une célébration gourmande et culturelle, le Marché de nuit asiatique, s'installe à la place des Souhaits.

Saviez-vous que...

Le premier défilé de la Saint-Patrick à Montréal a eu lieu en 1824.

Aujourd'hui, on compte près de 215 000 personnes d'origine irlandaise dans la région de Montréal.

© FREDDY ARCINIEGAS - ARCPIXEL - TOURISME MONTRÉAL

CIRCUIT D

Quartier du Musée

Quartier du Musée

69 Carte p. 85

Guy-Concordia | quartierdumusee.com

Le Quartier du Musée gravite autour du Musée des beaux-arts et des rues Crescent, de la Montagne et Sherbrooke. Le design de mode et de décoration haut de gamme, les boutiques internationales, les galeries d'art, les joailliers et les restaurants séduisent les visiteurs.

Musée des beaux-arts de Montréal

70 Carte p. 85 / Pub couverture avant

1380, rue Sherbrooke Ouest | Guy-Concordia
514 285-2000 | mbam.qc.ca

Plus ancien musée d'art au Canada, fondé en 1860, le MBAM figure parmi les grands musées d'Amérique du Nord. Sa collection donne à découvrir le patrimoine québécois et canadien et l'art international, dans une perspective critique et interculturelle. Elle rassemble près de 45 000 peintures, sculptures, œuvres d'art graphiques, photographies, installations multimédias et objets d'arts décoratifs, de l'Antiquité à nos jours. Les expositions du MBAM croisent les disciplines allant de l'archéologie aux beaux-arts en passant par les pratiques contemporaines. Déployé dans cinq pavillons interreliés, le carrefour muséal intègre plus de 80 salles d'exposition, la salle de concert Bourgie, un auditorium-salle de cinéma, une boutique-librairie, une maison d'édition, un jardin d'art public et l'Atelier international d'éducation et d'art-thérapie Michel de la Chenelière.

Église Saint-Andrew et Saint-Paul

71 Carte p. 85

Angle des rues Sherbrooke Ouest et Redpath
Guy-Concordia | 514 842-3431 | standrewstpaul.com

Cette église presbytérienne, construite en 1932, est l'une des plus importantes institutions de la communauté écossaise de Montréal. Son intérieur est revêtu de pierre et l'immense vitrail surplombant le maître-autel commémore les soldats tombés au combat pendant la Première Guerre mondiale.

La Guilde

72 Carte p. 85

1356, rue Sherbrooke Ouest | Peel | 514 849-6091
laguilde.com

Depuis plus de cent ans, La Guilde, galerie et institution muséale d'art canadien de marque, œuvre à la conservation, à la promotion et à la diffusion des métiers d'art et se spécialise en art inuit et en art des Premières Nations. On y retrouve une collection permanente prestigieuse, des archives d'une richesse historique et culturelle notable et une galerie d'art qui rassemble les œuvres d'artistes reconnus et émergents et présente des pièces contemporaines de haute qualité.

Université Concordia

73 Carte p. 85

1455, boul. De Maisonneuve Ouest | Guy-Concordia
514 848-2424 | concordia.ca

P

Université polyvalente qui accueille chaque année 46 000 étudiants. Le campus du centre-ville compte le pavillon des Sœurs Grises, le pavillon intégré Génie, informatique et arts visuels et le pavillon qui accueille l'École de gestion John-Molson. Le pavillon McConnell (1400, boul. De Maisonneuve Ouest) abrite la bibliothèque et la Galerie Leonard et Bina Ellen qui se consacre à la présentation et à l'étude de l'art contemporain.

Rue Crescent

74 Carte p. 85

Peel | crescentmontreal.com

La somptueuse architecture victorienne des bâtiments qui abritent des boutiques de luxe, des salons de haute couture et des galeries d'art, est judicieusement mise en valeur et confère à cette artère une touche d'élégance. Les boîtes de nuit, restos, bars, terrasses et pubs ajoutent à la rue une frivolité de bon aloi. Sur un mur de 21 étages se dresse la gigantesque murale intitulée *Tower of Songs*, réalisée en hommage au regretté auteur-compositeur-interprète montréalais, Leonard Cohen.

Laser Game Evolution

75 Carte p. 85

1226, rue Sainte-Catherine Ouest | Peel
514 281-6464 | lasergame-evolution.ca

Cette activité ludique et sportive utilise une technologie 100 % laser sécuritaire et se déroule dans trois labyrinthes obscurs et déroutants, constitués de cloisons et de zones réfléchissantes, surplombés par des mezzanines et des passerelles. C'est le jeu de groupe par excellence car il convient à tous les groupes d'âges et tous les niveaux.

Centre Canadien d'Architecture

76 Carte p. 85

1920, rue Baile | Guy-Concordia | 514 939-7026
cca.qc.ca

À la fois centre international de recherche et musée, le CCA s'est vu décerner de nombreux prix pour l'architecture de son bâtiment qui intègre la maison Shaughnessy, l'une des rares résidences du XIXe siècle accessibles aux visiteurs, et un jardin de sculptures. Le CCA propose des visites commentées du bâtiment, du jardin et des expositions, des films, des conférences et des ateliers.

© DAPH & NICO TOURISME MONTRÉAL

© EVA BLUE

Avenue Greene et Westmount Square

77 Carte p. 85

Atwater

L'avenue est parsemée de chics boutiques, de superbes galeries d'art, de marchands d'antiquités et de librairies. Au coin de la rue Wood, trois tours modernes de métal noir et de verre teinté, conçues par l'architecte Mies van der Rohe, dominent le centre commercial Westmount Square.

Ancien Grand Séminaire de Montréal

78 Carte p. 85

2065, rue Sherbrooke Ouest | Guy-Concordia

Sur le flanc de la montagne, le Domaine des Messieurs de Saint-Sulpice est un vaste ensemble institutionnel. Le site englobe le Collège de Montréal (1870), ses bâtiments et sa chapelle, l'ancien Grand Séminaire de Montréal (1857), ses bâtiments, ainsi que sa chapelle (1864) dont l'intérieur fut entièrement redessiné au début du XXe siècle. Le domaine contient aussi les derniers vestiges de l'ancien fort de la Mission de la Montagne (1675) et un environnement naturel historique qui nous ramène aux premiers temps de l'occupation européenne.

Carnet d'adresses

CENTRE-VILLE

Gastronomie

Scannez le code QR ci-dessous. Plongez dans la scène culinaire du centre-ville. Bon appétit !

© ALISON SLATTERY - TOURISME MONTRÉAL

© TOURISME MONTRÉAL - MADORE - DAPHNÉ CARON

Magasinage

Scannez le code QR ci-dessous. Magasinez dans le centre-ville. La trouvaille parfaite est à votre portée !

Spas et bien-être

Moment Spa Le Reine Elizabeth

900, boul. René-Lévesque Ouest
Bonaventure | 438 387-4445
momentspa.ca

P

Soins esthétiques et corporels, massages, manucure et pédicure sont offerts dans de luxueuses installations.

Spa St. James au Ritz-Carlton Montréal

1228, rue Sherbrooke Ouest
Peel | 514 844-4590
spastjames.com

P

Spa luxueux qui offre un vaste éventail de soins haut de gamme.

© AMERISPA

Que signifient les symboles ?
Vous trouverez la légende à la page 21.

Cours et ateliers

Ateliers & Saveurs Time Out Market

705, rue Sainte-Catherine Ouest
McGill | 514 849-2866
ateliersetsaveurs.com

Dans cette destination gastronomique nouveau genre au centre-ville, apprenez à cuisiner comme un chef lors d'un atelier savoureux.

© EVA BLUE

Saviez-vous que...

Montréal est l'une des villes pionnières en matière de « green desking », un mouvement alliant cotravail et aires de travail extérieures.

À l'avant-garde de cette initiative, l'organisme Îlot 84 offre depuis 2017 des espaces de travail dynamiques et verts en plein cœur de la ville. Avec plus de 30 îlots d'été gratuits, des espaces collaboratifs de plein air, mais aussi des événements festifs et de réseautage (Aire Commune), cette initiative vise à favoriser la créativité, la synergie, la collaboration et à définir de nouvelles manières innovantes de travailler.

Montréal : ville estudiantine

Chaque année, ce sont près de 200 000 étudiantes et étudiants (dont plus de 35 000 internationaux, en provenance de 150 pays) qui intègrent Montréal et participent au dynamisme de la métropole. Installées au centre-ville, les quatre principales universités francophones et anglophones se trouvent proche des stations de métro, permettant ainsi à la population étudiante une excellente mobilité.

Souvent considérée comme la meilleure ville étudiante en Amérique du Nord, Montréal séduit par son hospitalité, sa sécurité et sa diversité culturelle.

L'attractivité de la ville repose également sur des programmes de qualité, des frais de scolarité faibles (les plus bas de tout le continent), et de nombreuses offres d'emplois disponibles après les études. C'est également une place idéale pour les jeunes entrepreneures et entrepreneurs. Autant de raisons qui placent Montréal au sommet des villes étudiantes nord-américaines.

MONTRÉAL À VOTRE FAÇON
MAGASINEZ EN PLEIN CŒUR DE LA VILLE
Plus de 250 boutiques et restaurants, incluant le Time Out Montréal, Boss, Aritzia, Indigo, B2, Decathlon, Lululemon, Nike, Uniqlo, Sephora, Samsung, Zara et encore plus!
CENTRE EATON MONTRÉAL
PLACE MONTRÉAL TRUST

Boutiques
Restaurants
Évènements

Au cœur du Quartier des spectacles

COMPLEXE DESJARDINS

Savourez. Célébrez. Profitez.

PLACE-D'ARMES | PLACE-DES-ARTS

OASIS IMMERSION OASIS IMMERSION
OASIS IMMERSION

L'art qui transporte.



Palais des congrès de Montréal
BILLETS : **OASIS.IM**

PLACE D'ARMES

OA IMMERSION SIS

MONTRÉAL COMPLÈTEMENT CIRQUE

UN FESTIVAL TOHU

EN COLLABORATION AVEC Loto Québec

6 au 16 juillet 2023

montrealcompletementcirque.com

Québec · Montréal · Canada · Tourisme Montréal · Ivanhoé Cambridge · Quartier des spectacles Montréal · Le Quartier Latin · La Presse

Une exposition à voir dès maintenant !

Achetez vos billets

En collaboration avec

LA PROMESSE TD PRÊTS À AGIR

McGill

MUSÉE McCORD STEWART

Panasonic

LA PRESSE

MONTREAL GAZETTE

La Boîte Rouge VIF

CONSEIL DES ARTS DE MONTRÉAL

Montréal

Québec

À pied, à vélo, promenez-vous au rythme des saisons sur l'avenue Laurier Ouest. Vivez Montréal autrement à travers nos boutiques, restaurants, bars, galeries d'art et plus encore.

LAURIER OUEST

VOUS Y PRENDREZ GOÛT !

beneva PRÉSENTE

JUSTE POUR RIRE MONTRÉAL

EN COLLABORATION AVEC Loto Québec

14 → 29 JUILLET 2023

FESTIVAL EXTÉRIEUR
20 → 29 JUILLET

SPECTACLES **EN SALLE** ET **EXTÉRIEUR**
ACTIVITÉS **GRATUITES**

INFO ET BILLETS:
HAHAHA.COM

CHEVROLET · BELLE GUEULE · LA PRESSE · noovo · ÉNERGIE 94.3 · 107.3 rouge · Canada · TOURISME MONTRÉAL · MONTRÉAL CENTRE-VILLE · Montréal · Québec · QUARTIER DES SPECTACLES MONTRÉAL

ORCHESTRE SYMPHONIQUE DE MONTRÉAL

Présenté par Hydro Québec

10e édition

LA VIRÉE CLASSIQUE OSM

16 AU 20 AOÛT 2023

26 CONCERTS À PARTIR DE 10$

Le plus grand festival urbain de musique classique au Canada!

Billets en vente à compter de début juin!

TD VOLVO Québec Canada

PASSEPORT /MTL PASSEPORT

Scannez, économisez, profitez

Une foule d'activités à rabais

/MTL

Une initiative de TOURISME / MONTRÉAL

Sir Winston Churchill Pub Complex
3 étages, 3 scènes, choisissez la vôtre...
1455 RUE CRESCENT, MONTRÉAL, QUÉBEC H3G 2B2 SWCPC.COM (514) 288-3814

LE CENTRAL
MANGER MONTRÉAL
HALLE GOURMANDE
AMBIANCE FESTIVE
SAINT-LAURENT
SAINTE-CATHERINE
LE CENTRAL
PLUS DE 20 RESTAURANTS
lecentral.ca

Quoi faire à Montréal cette semaine ?
MTL.ORG
1001 activités, 1 destination.
TOURISME / MONTRÉAL

Cuisine japonaise créative depuis 1998.

restaurant shô·dan concept japonais

2020 Metcalfe, Montréal 514 987-9987 sho-dan.com

Vieux-Montréal et Vieux-Port

Carte p. 90

Le secteur historique de la ville, qui se réinvente depuis près de 400 ans, compte ses plus anciennes et ses plus récentes attractions touristiques.

Dans le Vieux-Montréal, l'histoire est présente à chaque coin de rue. Les rues pavées bordées d'édifices historiques y abritent des galeries d'art, des ateliers d'artisans, des boutiques de mode, des restaurants et des cafés.

Dans le Vieux-Port, on aime emprunter ses sentiers récréatifs pour s'adonner à des activités offertes à longueur d'année, tout en jouissant d'une vue splendide sur la ville et le fleuve Saint-Laurent.

© LAURENT INEL - TOURISME MONTRÉAL

Est du Vieux-Montréal

/

Hôtel de ville

79 Carte p. 90

275, rue Notre-Dame Est | Champ-de-Mars
514 872-0077 | ville.montreal.qc.ca

Érigé entre 1872 et 1878, l'édifice est la proie des flammes en 1922. Et en 1967, c'est de son balcon que le général de Gaulle, alors président de la France, lança son célèbre « Vive le Québec libre ! ». À proximité se trouvent les trois palais de justice. Le « Vieux palais », inauguré en 1856, s'inscrivait dans la tradition néo-classique. Un retour à la simplicité classique s'est effectué avec la construction du palais de 1925 (Édifice Ernest-Cormier). Le palais moderne est situé au 1, rue Notre-Dame Est. À l'arrière de l'hôtel de ville, le Champ-de-Mars est un vaste espace qui offre une vue imprenable sur le centre-ville et où des vestiges historiques de la ville fortifiée d'antan sont encore visibles. Présentement fermé pour des rénovations.

Place Jacques-Cartier et place De La Dauversière

80 Carte p. 90

Vieux-Montréal | Champ-de-Mars | vieuxmontreal.ca

Depuis la colonne Nelson, érigée en 1809, la place Jacques-Cartier offre une superbe perspective sur le Vieux-Port. Aménagé en 1804, cet espace public fut très longtemps utilisé comme marché. Elle fourmille de promeneurs qui sont souvent divertis par des artistes ambulants. Quant à la place De La Dauversière, située face à l'Hôtel de ville, c'est un magnifique jardin public.

© LAURENT LINET - TOURISME MONTRÉAL

Marché Bonsecours

81 Carte p. 90

350, rue Saint-Paul Est | Champ-de-Mars
marchebonsecours.com

Le Marché Bonsecours a été inauguré en 1847. Symbole d'un Montréal en plein essor, cet immeuble imposant fut pendant plus d'un siècle le principal lieu de rencontre des gens de la ville et des producteurs agricoles. Il a abrité une salle de concert et a même servi d'Hôtel de Ville. On y trouve des café-terrasses et des boutiques de créations québécoises.

Site historique Marguerite-Bourgeoys

82 Carte p. 90

400, rue Saint-Paul Est | Champ-de-Mars
514 282-8670 | margueritebourgeoys.org

La plus ancienne chapelle de Montréal, surnommée la chapelle des Marins, abrite aussi un musée d'histoire. On peut visiter la crypte de pierre du XVIIIe siècle et monter à la tour pour contempler une vue spectaculaire. Le site archéologique témoigne de plus de 2 400 ans d'histoire. Découvrez la chapelle et le musée autrement grâce à un audioguide téléchargeable.

Maison Pierre du Calvet

83 Carte p. 90

401, rue Bonsecours | Champ-de-Mars
vieux.montreal.qc.ca

Construite au XVIIIe siècle, cette maison est l'un des plus beaux exemples de l'architecture urbaine mise au point en Nouvelle-France. On y remarque les murs massifs en pierre brute, les cheminées et le toit en pente raide. Pierre du Calvet était partisan de la révolution américaine et tint des rencontres avec Benjamin Franklin, alors envoyé en mission par George Washington, en 1775-1776.

Lieu historique national de Sir-George-Étienne-Cartier

84 Carte p. 90 / Pub p. 155

458, rue Notre-Dame Est | Champ-de-Mars
514 283-2282 | parcscanada.gc.ca/cartier

Découvrez le seul intérieur de l'époque victorienne ouvert au public à Montréal. Soigneusement restauré, il témoigne des goûts et usages de la bourgeoisie montréalaise des années 1860. Le lieu historique commémore la vie et l'œuvre de George-Étienne Cartier, politicien, réformateur et Père de la Confédération canadienne.

Gare Viger

85 Carte p. 90

700, rue Saint-Antoine Est | Champ-de-Mars
vieux.montreal.qc.ca

Construite à la fin du XIXe siècle, la gare Viger faisait partie du mythique réseau ferroviaire du Canadien Pacifique. Son architecture de style « château », la jumelant à un luxueux hôtel appelé Château Viger, s'inspire de la tradition des hôtels ferroviaires britanniques. Le site de la gare Viger est le seul en Amérique du Nord qui ait accueilli trois gares ferroviaires d'intérêt historique encore visibles aujourd'hui. Son emplacement stratégique en fait un lieu de prédilection pour l'aménagement de bureaux, de restaurants et de logements.

Château Ramezay – Musée et site historique de Montréal

86 Carte p. 90

280, rue Notre-Dame Est | Champ-de-Mars
514 861-3708 | chateauramezay.qc.ca

Le musée propose un voyage à travers 500 ans d'histoire, de la préhistoire amérindienne au début du XXe siècle. Les visiteurs y découvrent de riches collections au fil de multiples expositions, alors que des personnages historiques du parcours multimédia (offert en six langues) racontent leur vie de château. Le site comprend le Jardin du Gouverneur à l'image des jardins des dignitaires de la Nouvelle-France.

CIRCUIT B

Ouest du Vieux-Montréal

Rues Saint-Paul et de la Commune

87 Carte p. 90

Vieux-Montréal | Champ-de-Mars | vieuxmontreal.ca

Bâtis au XIXe siècle, les beaux bâtiments de pierre de ces rues, qui servaient jadis d'entrepôts, ont été rénovés et abritent aujourd'hui des boutiques, des galeries d'art, des ateliers d'artistes et même des résidences. Des bars animés, des clubs de jazz colorés et des lounges sophistiqués ajoutent du piquant à la vie nocturne du quartier.

Ça Roule Montréal

1 Carte p. 90

27, rue de la Commune Est | Place-d'Armes
514 866-0633 | caroulemontreal.com

Profitez d'un des 150 vélos offerts en location (réguliers ou électriques), allant du vélo hybride confort ou performance au vélo de route en passant par le tandem, auxquels on peut ajouter une remorque ou une girafe pour une balade en famille. Situé sur la piste cyclable du Vieux-Montréal, Ça roule Montréal est le point de départ idéal pour découvrir la ville à votre rythme ou profiter d'un tour guidé offert. Mai à octobre.

Cours Le Royer (Magasins de l'Hôtel-Dieu)

88 Carte p. 90

Angle des rues Saint-Paul Ouest et Saint-Sulpice
Place-d'Armes | vieuxmontreal.ca/commerces/cours-le-royer

Les magasins-entrepôts, construits au cours des années 1860 et 1870 à l'emplacement de l'ancien Hôtel-Dieu, témoignent de la vigueur commerciale du quartier à l'époque où la ville s'industrialisait. On y retrouve aujourd'hui des commerces, des bureaux et des résidences.

Basilique Notre-Dame de Montréal

89 Carte p. 90

110, rue Notre-Dame Ouest | Place-d'Armes
514 842-2925 | basiliquenotredame.ca

$

Chef-d'œuvre de l'architecture néo-gothique, la basilique Notre-Dame a été construite entre 1824 et 1829. Elle est réputée pour la richesse de sa décoration intérieure en bois et l'audacieuse architecture moderne de sa chapelle Notre-Dame-du-Sacré-Cœur. Des tableaux, des sculptures et des vitraux illustrent des épisodes bibliques ainsi que les trois siècles et demi de l'histoire de la paroisse et de la société montréalaise. Le spectacle AURA vous emmène explorer un univers inattendu et étonnant dans une expérience immersive de lumière et de son. Pénétrez sous la voûte de la basilique et appréciez ses oeuvres d'arts et ses détails architecturaux en formule autoguidée d'environ une heure.

Place d'Armes

90 Carte p. 90

Vieux-Montréal | Place-d'Armes | vieuxmontreal.ca

Les immeubles qui l'entourent représentent les temps forts de l'histoire de la ville. Depuis 1895, une statue du fondateur de Montréal, Paul de Chomedey, Sieur de Maisonneuve, en occupe le centre. Sur la place, le Vieux Séminaire Saint-Sulpice (130, rue Notre-Dame Ouest) est le plus ancien bâtiment subsistant à Montréal. Il a été construit de 1684 à 1687 par les Messieurs de Saint-Sulpice, seigneurs de l'île de Montréal pendant près de deux siècles. La Banque de Montréal (119, rue Saint-Jacques Ouest) fut fondée en 1817. Elle est la plus ancienne institution bancaire du pays, et abrite un musée historique.

Montréal en Histoires – Cité Mémoire

14 Carte p. 90

Champ-de-Mars | 514 666-1861
montrealenhistoires.com

Ce parcours en 27 tableaux faits de projections extérieures et d'expériences de réalité augmentée est le plus long parcours du genre au monde. L'œuvre émerge à même les murs, le sol et les arbres, alors qu'on raconte en images, en paroles et en musique l'histoire de la ville, faite d'anecdotes ou de tranches de vie propre à ses habitants.

Il suffit de télécharger l'application gratuite Montréal en histoires (disponible en quatre langues). Des bornes fixes de réalité virtuelle sont installées tout au long du parcours. Visites animées également disponibles.

Théâtre Centaur

91 Carte p. 90

453, rue Saint-François-Xavier | Place-d'Armes
514 288-3161 | centaurtheatre.com

$

Localisé sur le site de l'ancienne Bourse de Montréal, Le Centaur est le plus important théâtre d'expression anglaise au Québec. Fondé en 1969 par Maurice Podbrey et Herbert C. Auerbach, le Centaur présente des drames canadiens contemporains, des succès de Broadway ou des pièces à saveur internationale.

Rue Saint-Jacques et Banque Royale

92 Carte p. 90

360, rue Saint-Jacques | Place-d'Armes
vieuxmontreal.ca

On surnommait cette rue la « Wall Street » du Canada. Son apogée des années 1920 transparaît dans l'ancien siège social de la Banque Royale (360, rue Saint-Jacques), construit en 1928 à côté de la belle banque Molson de 1866. Avec ses 23 étages, elle était, au moment de sa construction, l'immeuble le plus élevé de l'Empire britannique.

Fondation PHI pour l'art contemporain

93 Carte p. 90

451 et 465, rue Saint-Jean | Square-Victoria-OACI
514 849-3742 | fondation-phi.org

Lieu privilégié consacré à la présentation de l'art contemporain. Chaque année, la Fondation Phi présente des expositions stimulantes et pertinentes, une série d'événements publics, des projets spéciaux en collaboration et un programme d'éducation innovateur.

© EVABLUE

Centre PHI

94 Carte p. 90 / Pub p. 102

315, rue Saint-Paul Ouest | Square-Victoria-OACI
514 225-0525 | centre-phi.com

Au Centre PHI, pôle culturel et artistique multidisciplinaire, l'avant-garde prend tout son sens. L'édifice historique qu'il occupe a été méticuleusement restauré et transformé en un complexe qui comprend notamment une galerie d'art, un cinéma, un théâtre, un espace de performances et des installations de production. Ce carrefour de création propose une programmation innovante, inspirante et de haute qualité, dont des expositions d'envergure qui repoussent les limites en nous faisant plonger dans un univers présenté par le biais de la réalité étendue (XR).

Place D'Youville

95 Carte p. 90

Vieux-Montréal | Square-Victoria-OACI
ville.montreal.qc.ca/memoiresdesmontrealais

La place est aménagée au-dessus du lit de la petite rivière Saint-Pierre, canalisée en 1832. Entre les rues Normand et Saint-Pierre, on y voit l'ancien hôpital des Sœurs Grises dont une partie date de 1693. Les immeubles des années 1870 et du début du XXe siècle révèlent l'importance de ce carrefour d'affaires situé près du port. La place de la Grande Paix de Montréal de 1701 est à proximité.

Pointe-à-Callière, cité d'archéologie et d'histoire de Montréal

96 Carte p. 90 / Pub couverture arrière

350, place Royale | Place-d'Armes | 514 872-9150
pacmusee.qc.ca

Établi sur le lieu de fondation de Montréal, la place Royale, le Musée est érigé sur d'authentiques vestiges qui témoignent de l'évolution du territoire depuis l'occupation autochtone, à l'érection du premier établissement français de la ville – le fort de Ville-Marie – et jusqu'à nos jours. Regroupant sept pavillons reliés en souterrain, le Musée présente des expositions permanentes percutantes où l'histoire s'anime grâce à l'utilisation novatrice des nouvelles technologies multimédia. Parallèlement, Pointe-à-Callière propose des expositions temporaires sur l'histoire de Montréal et sur les grandes civilisations du monde, ainsi qu'une programmation constamment renouvelée d'activités culturelles pour les jeunes et la famille.

Fonderie Darling

97 Carte p. 90

745, rue Ottawa | Square-Victoria-OACI
514 392-1554 | fonderiedarling.org

La Fonderie Darling est un centre d'art contemporain dédié aux diverses formes d'art actuel. Sa mission est de soutenir la création, la production et la diffusion d'œuvres d'artistes émergents.

CIRCUIT C

Vieux-Port de Montréal

Vieux-Port de Montréal

98 Carte p. 90 / Pub p. 82

Rue de la Commune | Entre le fleuve Saint-Laurent et le Vieux-Montréal | Place-d'Armes | 514 496-7678
vieuxportdemontreal.com

Quelle que soit la saison, le Vieux-Port regorge d'activités et de points de vue uniques. L'été, on peut se détendre à la plage, louer pédalos, vélos ou quadricycles, s'offrir une visite guidée (section visites et parcours), partir en croisière sur le fleuve, goûter à la cuisine des camions ambulants, prendre un verre sur la terrasse d'un bistro ou faire une promenade du côté du Grand Quai pour admirer un des majestueux paquebots qui font escale à Montréal. Le Vieux-Port héberge aussi le Centre des sciences et son cinéma IMAX. L'hiver, des feux d'artifice, le festival Igloofest, une vaste patinoire et une foule d'activités animent le quartier féerique sous la neige.

Écorécréo

99 Carte p. 90 / Pub p. 101

Quai Jacques-Cartier | Vieux-Port de Montréal
Champ-de-Mars | 514 465-0594 | ecorecreo.ca

Écorécréo se spécialise dans la location de matériel récréatif extérieur et propose entre autres des quadricycles et des pédalos. Avril à octobre.

La Grande Roue de Montréal

100 Carte p. 90 / Pub p. 100

Vieux-Port de Montréal | Face au Marché Bonsecours, entre les quais Jacques-Cartier et de l'Horloge
Champ-de-Mars | 514 325-7888
lagranderouedemontreal.com

Cette grande roue de 60 mètres est la plus haute au Canada. Montez à bord de l'une de ses 42 luxueuses cabines à température contrôlée et profitez d'une vue imprenable sur la ville, le fleuve Saint-Laurent et les feux d'artifice, les soirs où ils sont présentés.

Voiles en Voiles

101 Carte p. 90 / Pub p. 98

Quais du Vieux-Port de Montréal | Entrée Quai Jacques-Cartier | Champ-de-Mars | 514 473-1458
voilesenvoiles.com

Les petits et les grands prennent d'assaut les répliques grandeur nature d'un bateau pirate et d'un bateau royal du XVIIIe siècle. Le parc comprend des parcours aériens, un parcours à l'abordage, des parois d'escalade, des jeux d'évasion et des jeux gonflables. Avril à octobre.

Tyrolienne MTL

102 Carte p. 90

Quais du Vieux-Port de Montréal | Entrée Quai Jacques-Cartier | Champ-de-Mars | 514 947-5463
mtlzipline.com

Tyrolienne MTL Zipline nous propose de vivre des sensations fortes et d'apprécier une vue spectaculaire en survolant le Vieux-Port. Mai à septembre.

© FREDDY ARRINGTON S. ARCPIXEL © TOURISME MONTRÉAL

SOS Labyrinthe

103 Carte p. 90 / Pub p. 98

Vieux Port de Montréal | Quai de l'Horloge
Champ-de-Mars | 514 499-0099 | soslabyrinthe.com

C'est en parcourant 2 km de dédales remplis d'obstacles et de culs-de-sac que les visiteurs cherchent quatre trésors de cargaisons oubliées. Des animateurs espiègles vous encouragent ou vous déroutent. Au gré du parcours, qui change à chaque mois, vous découvrirez des anecdotes et des histoires étonnantes sur le Port de Montréal. Mai à octobre.

Saute-Moutons Jet Boating sur les rapides de Lachine / Jet St-Laurent

104 Carte p. 90

Quai de l'Horloge | Vieux-Port de Montréal
Champ-de-Mars | 514 284-9607 | sautemoutons.com

Les Saute-Moutons offrent des expéditions sur les rapides de Lachine à bord de puissants bateaux. Avec Jet Saint-Laurent, c'est du rodéo sur un bateau à haute vitesse, avec des virages à 360 degrés. Mai à septembre.

Tour de l'Horloge et Plage de l'Horloge

105 Carte p. 90

Quai de l'Horloge | Vieux-Port de Montréal
Champ-de-Mars | 514 496-7678
vieuxportdemontreal.com

La plage est une véritable fenêtre sur le fleuve Saint-Laurent. Bien qu'on ne puisse s'y baigner, le farniente y est fort agréable grâce aux parasols, jets d'eau et buvette. La Tour fut érigée en 1922 en mémoire des marins de la marine marchande disparus pendant la Première Guerre mondiale. Mai à septembre.

WET SET MTL

106 Carte p. 90

Quai Jacques-Cartier | Vieux-Port de Montréal
Champ-de-Mars | 514 701-9387 | wetsetmtl.com

$ P

Des randonnées guidées de motomarine sont offertes en solo, en duo ou en trio. Wet Set propose différents forfaits : les randonnées Découverte de 1,5 h, les randonnées Plaisir de 3 h ou les randonnées Aventure de 6 h. Mi-mai à mi-octobre.

Drone Tours Montréal

Angle de la rue du Quai King-Edward et de la Promenade du Vieux-Port | Place d'Armes | 514 389-2308
dronetours.ca

$

Vivez l'expérience unique d'une excursion par drone en immersion sur 360° : visitez les principaux sites touristiques de Montréal en tout confort à travers des lunettes d'immersion de haute résolution. Afin de satisfaire votre curiosité, une narration explicative des attraits touristiques et de leur histoire complète ces visites aériennes spectaculaires. Fin mai à octobre.

Centre des sciences de Montréal

107 Carte p. 90 / Pub p. 83

2, rue de la Commune Ouest | Place-d'Armes
514 496-4724 | centredessciencesdemontreal.com

M $ P

Le Centre des sciences propose aux jeunes et aux plus grands d'explorer, d'apprendre et de comprendre divers sujets liés à la science et à la technologie. Étonnantes, amusantes et surprenantes, ses expositions permanentes et ses activités spéciales réussissent à capter l'attention d'un large public grâce à l'utilisation de dispositifs interactifs et de cadres ludiques novateurs.

Cinéma IMAX®TELUS du Centre des sciences de Montréal

108 Carte p. 90

2, rue de la Commune Ouest | Place-d'Armes
514 496-4724 | centredessciencesdemontreal.com

$ P

Ce cinéma présente les plus récentes et les plus grandes productions réalisées en IMAX® avec la toute dernière technologie de projection au laser, ainsi qu'un nouveau système de sonorisation immersif de 12 canaux. Les images réalistes et d'une grande précision sont projetées sur un écran haut comme un immeuble de sept étages.

Le Grand Quai et la tour du Port de Montréal

109 Carte p. 90 / Pub p. 84

Vieux-Port de Montréal | Place-d'Armes
514 283-7906 | port-montreal.com

P

De son immense terrasse de bois, la Promenade d'Iberville, vous pouvez pousser des oh! et des ah! à la vue des géants de la mer qui font escale à Montréal. La nouvelle tour offre une vue époustouflante sur la ville et le fleuve. Vous serez aussi séduits par le toit vert où poussent plus de 24 000 plantes florales et aromatiques. Et pourquoi ne pas faire une pause à la Place des commencements pour admirer le Saint-Laurent? Si l'histoire vous intéresse, vous pourrez découvrir la ligne du temps du Port qui est étroitement liée au développement de Montréal, ou faire une incursion au Centre d'interprétation portuaire qui présente une exposition gratuite.

Carnet d'adresses

VIEUX-MONTRÉAL ET VIEUX-PORT

Gastronomie

Scannez le code QR ci-dessous. Plongez dans la scène culinaire du Vieux-Montréal et du Vieux-Port. Bon appétit !

Magasinage

Scannez le code QR ci-dessous. Magasinez dans le Vieux-Montréal et le Vieux-Port. La trouvaille parfaite est à votre portée !

© ALISON SLATTERY

Spas et bien-être

Bota Bota, spa-sur-l'eau

Pub p. 99

Vieux-Port de Montréal
Entrée à l'angle des rues de la Commune Ouest et McGill
Square-Victoria-OACI
514 284-0333 | botabota.ca

Spa aménagé dans un ancien traversier. Aux vertus relaxantes et vivifiantes de son circuit d'eaux d'inspiration scandinave, s'ajoutent des soins bienfaisants pour le corps et le visage.

Rainspa

55, rue Saint-Jacques Ouest
Place-d'Armes | 514 282-2727
rainspa.ca

P

Gamme complète de traitements jumelant tradition et technologie, des soins Signature, le service « cocooning » à la chambre et le premier hammam à Montréal.

Que signifient les symboles ?
Vous trouverez la légende à la page 21.

Scandinave Spa

Pub p. 80

71, rue de la Commune Ouest
Place-d'Armes | 514 288-2009
scandinave.com

Son décor authentique et contemporain procure une sensation d'évasion absolue. Offrez-vous un moment de détente pour le corps et l'esprit en combinant bains scandinaves et massage.

Spa William Gray

421, rue Saint-Vincent
Champ-de-Mars | 438 387-2008
spawilliamgray.com

P

Refuge urbain au cœur de la vieille ville, le Spa William Gray propose un vaste éventail de services et de soins haut de gamme.

Cours et ateliers

Ateliers & Saveurs

444, rue Saint-François-Xavier
Place-d'Armes | 514 849-2866
ateliersetsaveurs.com

Cette école d'un genre nouveau propose des cours de cuisine, de cocktails et des dégustations de vins.

Maison Pepin

378, rue Saint-Paul Ouest
Square-Victoria-OACI
514 844-0114 | pepinshop.com

Des ateliers variés de fabrication de produits de beauté, de dégustation de vins naturels, d'artisanat et même de yoga.

MAISON PEPIN
EVA BLUE - TOURISME MONTRÉAL

Que signifient les symboles ?
Vous trouverez la légende à la page 21.

VIEUX-MONTRÉAL

Quartier avec vue

LE VIEUX

@levieuxmontreal

VIEUXMONTREAL.CA / TROUVER

VIEUX-
MONTRÉAL
SDC

Photo : Sara Megan

VIEUX-PORT
MONTRÉAL



70

ACTIVITÉS ET ÉVÉNEMENTS

WWW.VIEUXPORTDEMONTREAL.COM

UNE DIVISION DE
Société immobilière du Canada
Canada Lands Company

Coca-Cola · SLEEMAN · TELUS · rythme 105.7

CENTRE DES SCIENCES MONTRÉAL

PLAISIR GARANTI,
POUR LES PLUS GRANDS
ET LES PLUS P'TITS.

Tim Hortons présente

HOCKEY : PLUS RAPIDE QUE JAMAIS

DU 7 AVRIL
AU 10 SEPTEMBRE

Une exposition interactive.

Exposition produite par : FLYING FISH CENTRE DES SCIENCES

Avec le support additionnel de : LNH AJLNH

Une exposition internationale produite par Flying Fish, en collaboration avec le Centre des sciences de Montréal, soutenue par la ©LNH et l'AJLNH.

UNE DIVISION DE Société immobilière du Canada Canada Lands Company · aws · VOLVO · énergir · the beat 92.5 · LA PRESSE

Tour du Port de Montréal

Les plus belles vues et une expérience interactive unique !

Famille
45$*

GRAND QUAI

200 rue de la Commune Ouest
port-montreal.com

PORT MONTRĒAL

* 2 adultes et 2 enfants ou 1 adulte et 3 enfants, tarif sujet à changement, avant taxes

Parc Jean-Drapeau

Circuit p. 104
Visites et parcours p. 40

En auto : Accès aux activités de l'île Notre-Dame par le pont de la Concorde et aux activités de l'île Sainte-Hélène par le pont Jacques-Cartier

Suggestion : poursuivre le circuit vers le Vieux-Montréal
En vélo : via le pont de la Concorde ou via la navette maritime Vieux-Port – Parc Jean-Drapeau
À pied : via la navette maritime Vieux-Port – Parc Jean-Drapeau

Montréal à la carte © 2022, Ville de Montréal

Centre-ville

Circuits p. 48
Visites et parcours p. 40

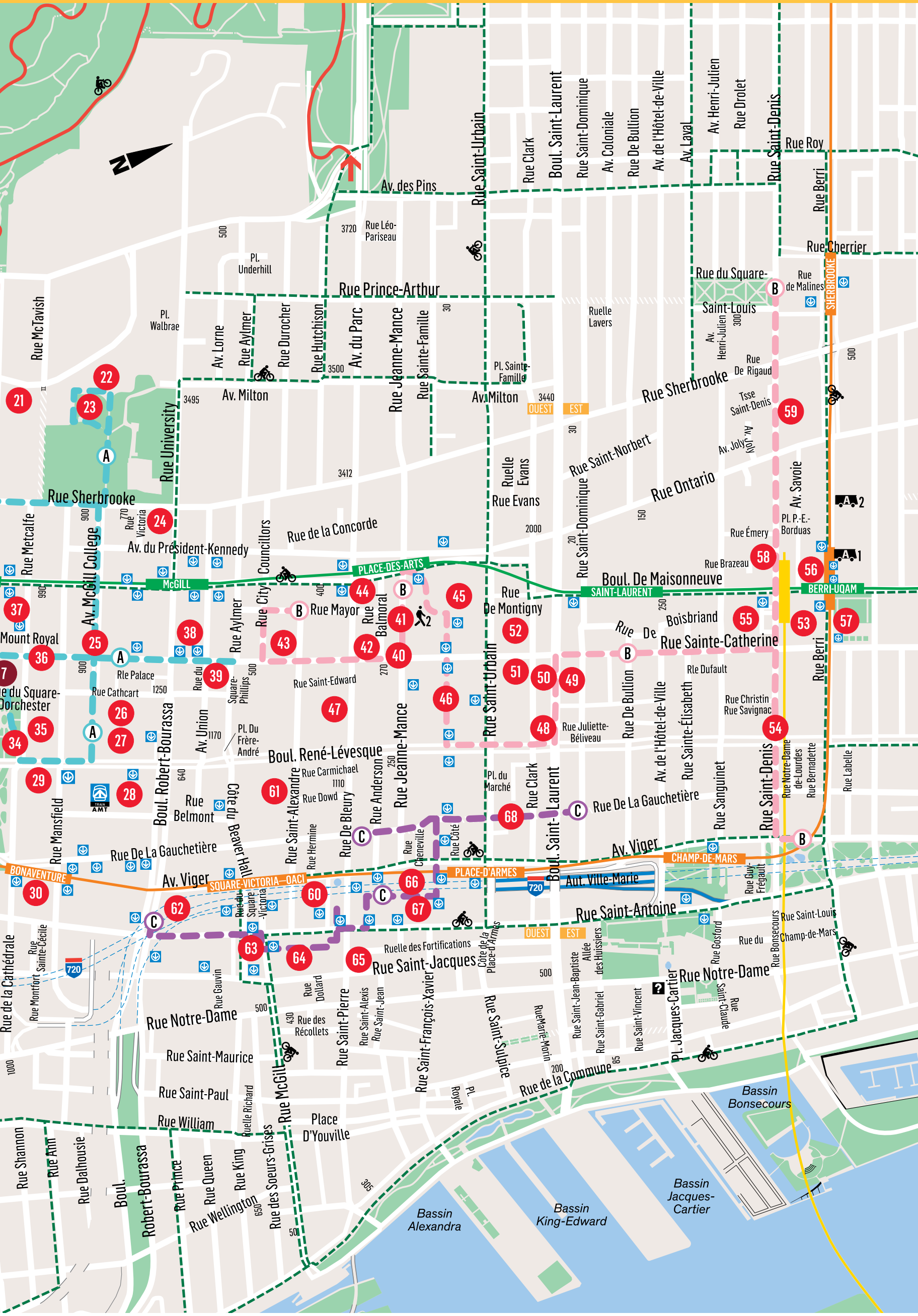
Av. des Pins
Rue Léo-Pariseau
Rue Prince-Arthur
Pl. Underhill
Pl. Walbrae
Rue McTavish
Av. Lorne
Rue Aylmer
Rue Durocher
Rue Hutchison
Av. du Parc
Rue Jeanne-Mance
Rue Sainte-Famille
Rue Saint-Urbain
Rue Clark
Boul. Saint-Laurent
Rue Saint-Dominique
Av. Coloniale
Rue De Bullion
Av. de l'Hôtel-de-Ville
Av. Laval
Av. Henri-Julien
Rue Drolet
Rue Saint-Denis
Rue Roy
Rue Berri
Rue Cherrier
Rue du Square-Saint-Louis
Rue de Malines
SHERBROOKE
Ruelle Lavers
Pl. Sainte-Famille
Av. Milton
Rue University
Rue Sherbrooke
Rue de Rigaud
Tsse Saint-Denis
Rue Saint-Norbert
Av. Joly
Rue Ontario
Av. Savoie
Pl. P.-E.-Borduas
Ruelle Evans
Rue Evans
Rue de la Concorde
Rue Metcalfe
Av. McGill College
Rue Victoria
Av. du Président-Kennedy
Rue Councillors
McGILL
PLACE-DES-ARTS
SAINT-LAURENT
BERRI-UQAM
Rue Émery
Rue Brazeau
Boul. De Maisonneuve
Rue Mayor
Rue Balmoral
Rue De Montigny
Rue Boisbriand
Rue Sainte-Catherine
Mount Royal
Rle Palace
Rue Cathcart
Rue du Square-Dorchester
Rue Saint-Edward
Rle Dufault
Rue Christin
Rue Savignac
Square-Phillips
Av. Union
Pl. Du Frère-André
Rue Juliette-Béliveau
Boul. René-Lévesque
Rue Carmichael
Rue Dowd
Rue Mansfield
Boul. Robert-Bourassa
Rue Belmont
Côte du Beaver Hall
Rue Saint-Alexandre
Rue De Bleury
Rue Anderson
Pl. du Marché
Rue De La Gauchetière
Rue Sanguinet
Rue Notre-Dame-de-Lourdes
Rue Bernadette
Rue Labelle
Rue Hermine
Rue Chenneville
Rue Côté
Av. Viger
BONAVENTURE
SQUARE-VICTORIA–OACI
PLACE-D'ARMES
CHAMP-DE-MARS
Aut. Ville-Marie
Rue Guy-Frégault
OUEST
EST
Rue Saint-Antoine
Rue Saint-Louis
Rue du Champ-de-Mars
Rue Bonsecours
Rue Gosford
Rue Notre-Dame
Rue Saint-Claude
Ruelle des Fortifications
Côte de la Place-d'Armes
Rue Saint-Jacques
Rue de la Cathédrale
Rue Sainte-Cécile
Rue Montfort
Rue Gauvin
Rue Dollard
Rue des Récollets
Rue Saint-Pierre
Rue Saint-Alexis
Rue Saint-Jean
Rue Saint-François-Xavier
Rue Saint-Sulpice
Rue Marie-Morin
Rue Saint-Jean-Baptiste
Allée des Huissiers
Rue Saint-Gabriel
Rue Saint-Vincent
Pl. Jacques-Cartier
Rue Saint-Maurice
Rue Saint-Paul
Rue William
Ruelle Richard
Rue McGill
Place D'Youville
Pl. Royale
Rue de la Commune
Bassin Bonsecours
Rue Shannon
Rue Ann
Rue Dalhousie
Boul. Robert-Bourassa
Rue Prince
Rue Queen
Rue King
Rue Wellington
Rue des Soeurs-Grises
Bassin Alexandra
Bassin King-Edward
Bassin Jacques-Cartier
TRAIN AMT
720

Le mont Royal et Outremont

Circuit p. 110
Visites et parcours p. 40

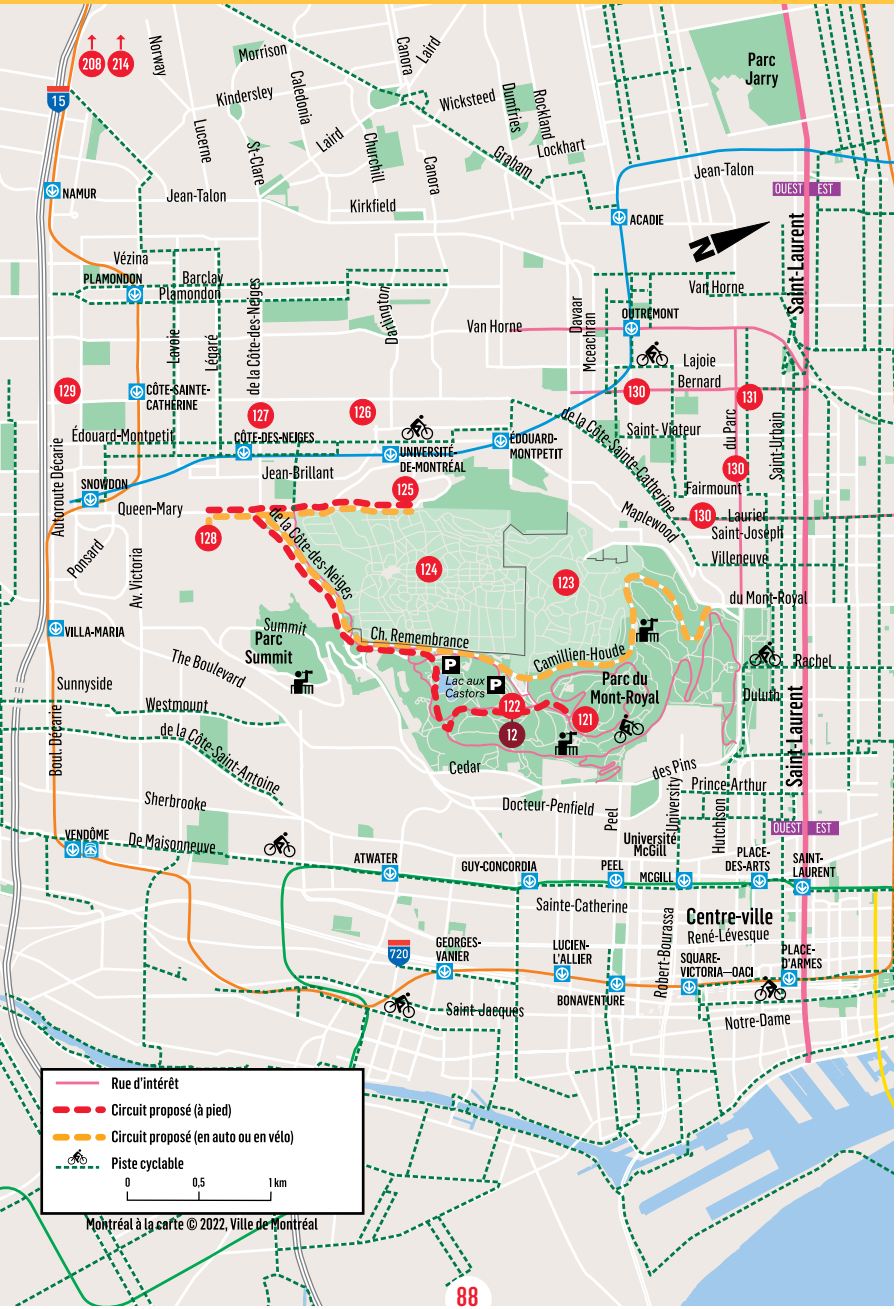

Plateau-Mont-Royal et Mile End

Circuit p. 117
Visites et parcours p. 40

Vieux-Montréal et Vieux-Port

Circuits p. 72
Visites, parcours et croisières p. 40

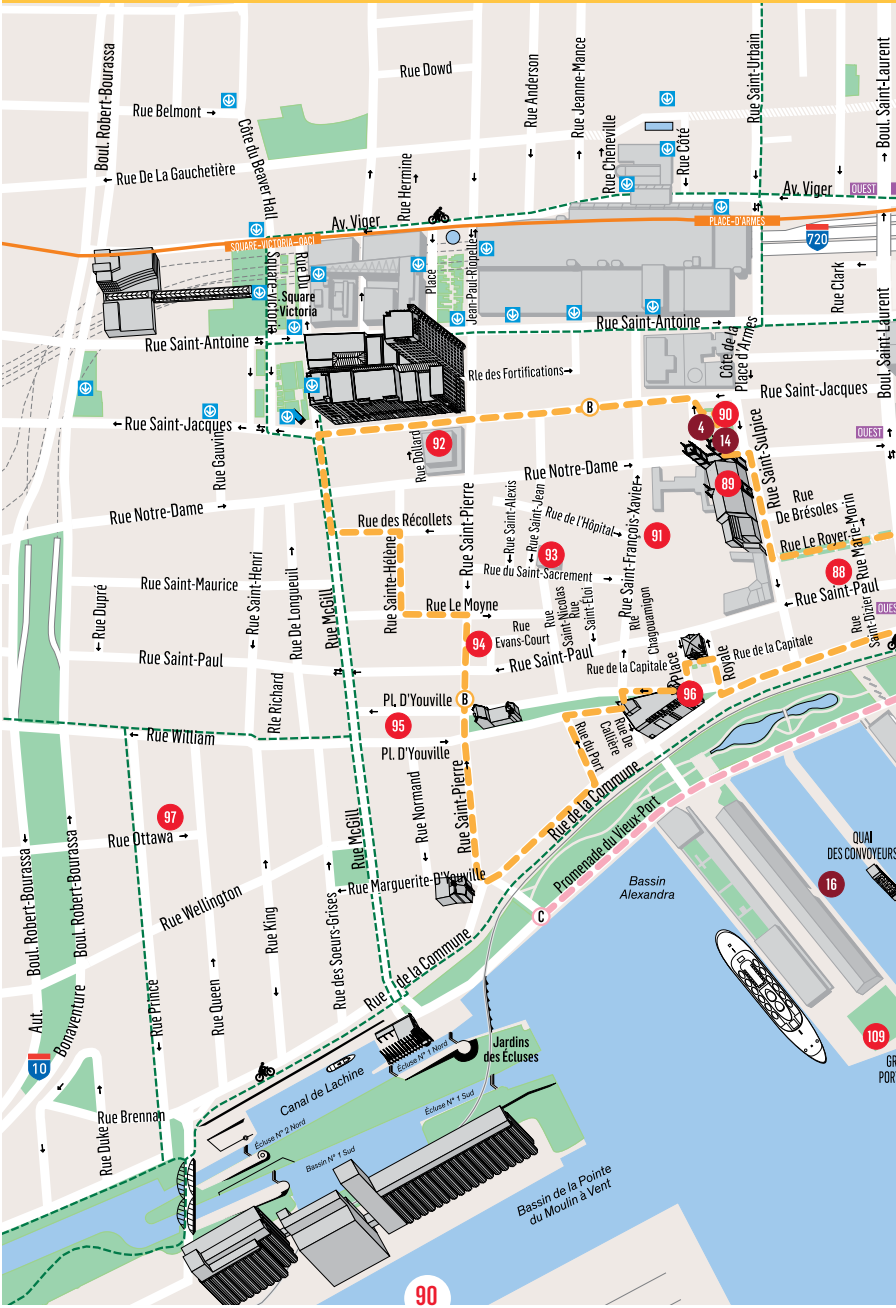

Rue Saint-Dominique
Rue De La Gauchetière
Rue De Bullion
Av. de l'Hôtel-de-Ville
Rue Sainte-Élisabeth
Rue Sanguinet
EST
CHAMP-DE-MARS
Rue Guy-Frégault
720
Autoroute Ville-Marie
Rue Saint-Antoine
Rue Saint-Christophe
Rue Saint-André
Rue Saint-Timothée
Rue Atateken
Rue Saint-Hubert
Rue du Glacis
Rue Saint-Louis
Rue du Champ-de-Mars
Rue Berri
Rue de la Porte-de-Québec
Rue Saint-André
Rue Bonsecours
Rue Gosford
Allée des Huissiers
Rue Notre-Dame
Rue Saint-Jean-Baptiste
Rue Saint-Gabriel
Rue Sainte-Thérèse
Rue Saint-Vincent
Rue Saint-Amable
Rue De Vaudreuil
Place Jacques-Cartier
Rue Le Royer
Rue Saint-Claude
Rue Saint-Paul
Rue du Marché-Bonsecours
Rue Bonsecours
Rue de la Friponne
Rue Port-de-Montréal
Rue de la Commune
Place des Vestiges
Promenade du Vieux-Port
Place des Artistes
Bassin Bonsecours
Bassin de l'Horloge
QUAI DE L'HORLOGE
Patinoire
Fleuve Saint-Laurent
Bassin Jacques-Cartier
QUAI JACQUES-CARTIER
Bassin King-Edward
QUAI KING-EDWARD
AND QUAI DU
T DE MONTRÉAL
1
8
13
15
17
79
80
81
82
83
84
85
86
87
98
99
100
101
102
103
104
105
106
107
108
Métro
Accès au métro et au réseau piétonnier intérieur
Piste cyclable
A
B
C
Circuits proposés (à pied)
0
100
200 mètres
Montréal à la carte © 2022, Ville de Montréal

Quartier olympique et Hochelaga-Maisonneuve

Circuit p. 126
Visites et parcours p. 40

Montréal à la carte © 2022, Ville de Montréal

Petite Italie et Villeray

Circuit p. 139
Visites et parcours p. 40

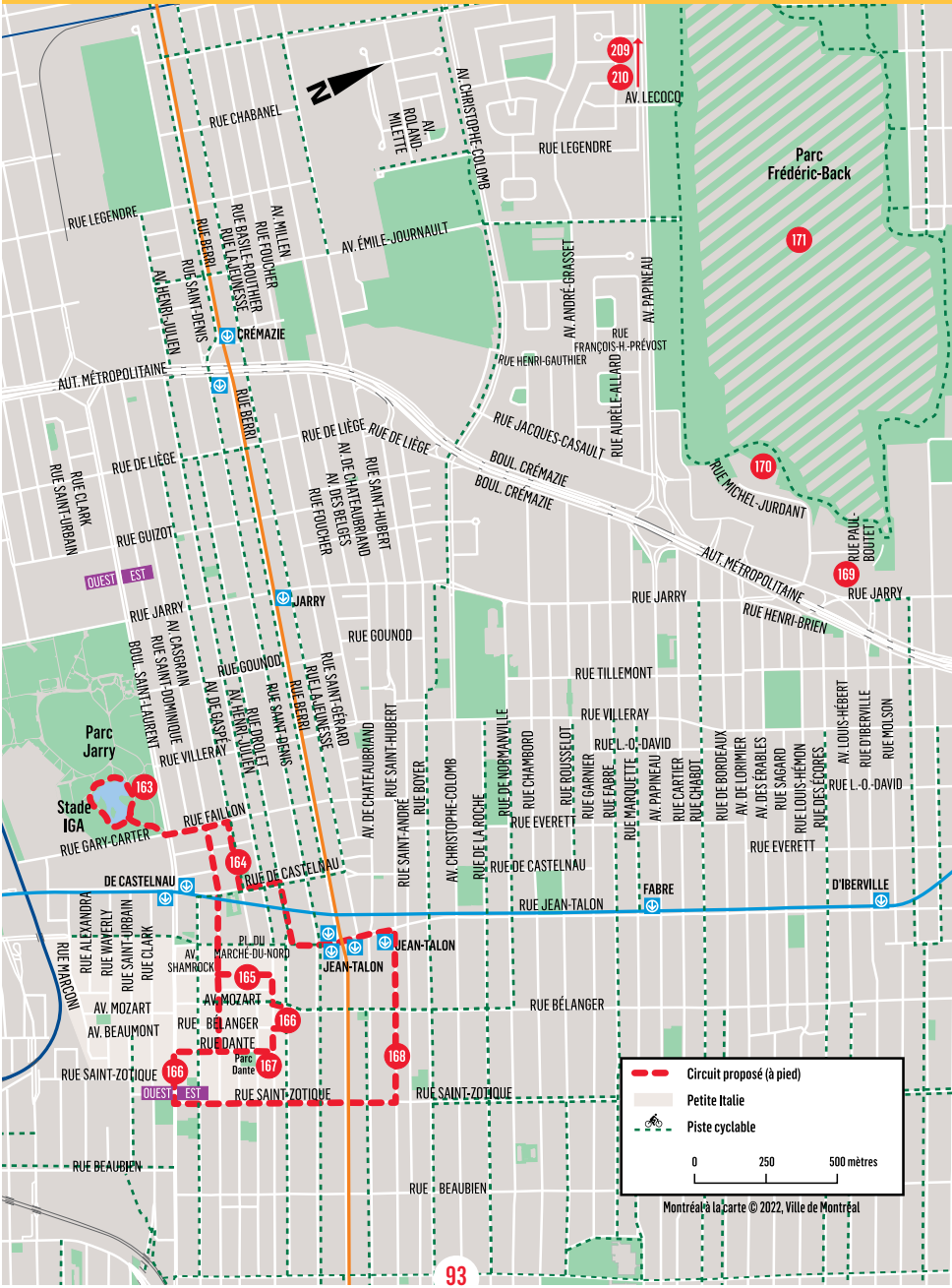

Le Village

Circuit p. 135
Visites et parcours p. 40

Les Quartiers du Canal

- Circuit p. 145
- Visites et parcours p. 40

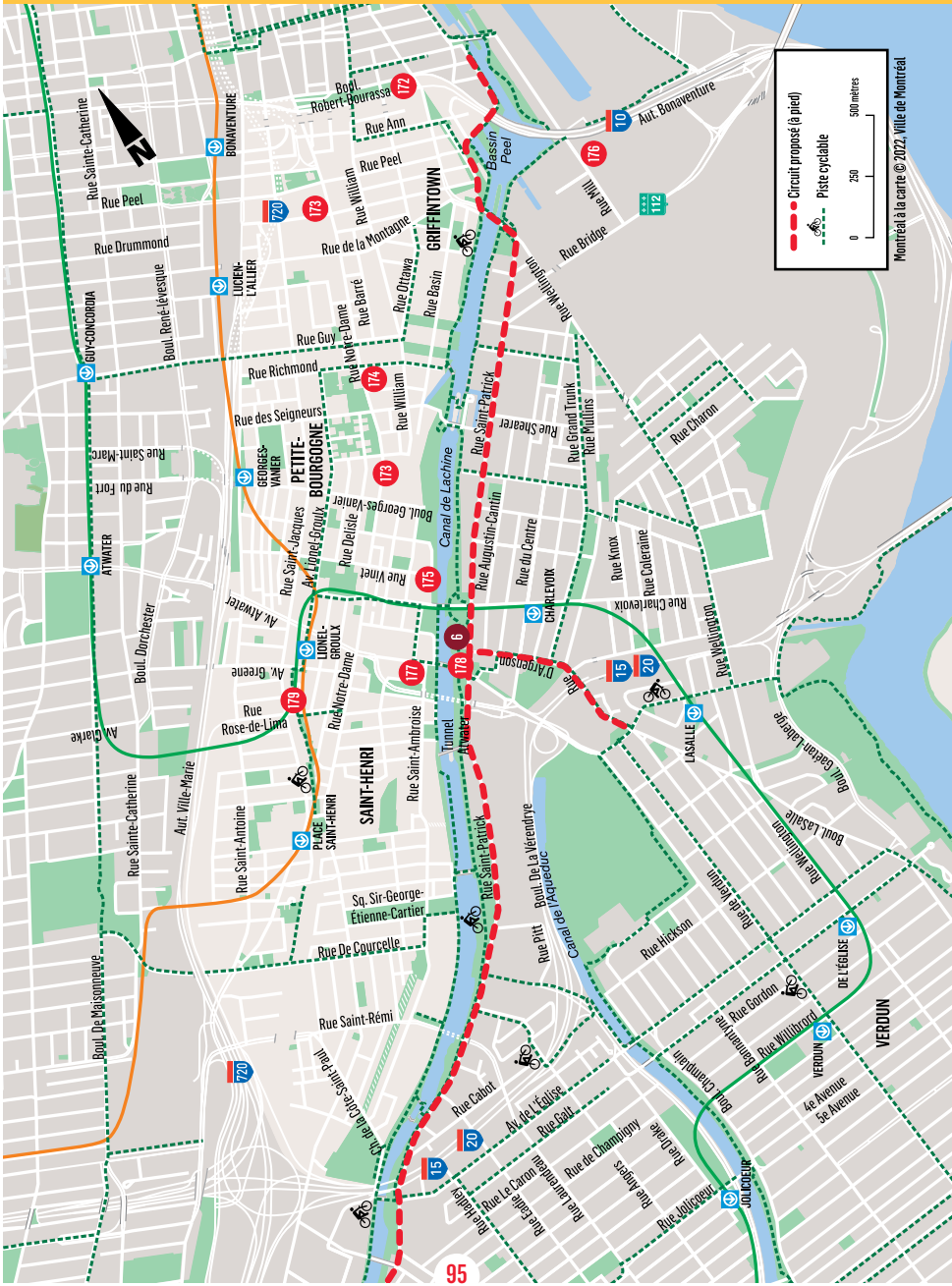

Pôle des Rapides

- Circuit p. 150
- Visites et parcours p. 40

L'ouest de l'Île

Circuit p. 157
Visites et parcours p. 40

Montréal à la carte © 2022, Ville de Montréal

PARC D'AVENTURES
VOILES EN VOILES
Travelers' Choice 2021
VOILESENVOILES.COM
(514) 473-1458

SOS LABYRINTHE
2 KM DE FUN !
LA PLUS GRANDE CHASSE AUX TRÉSORS INTÉRIEURE AU MONDE
soslabyrinthe.com
514 499-0099
Champs-de-Mars

BOTA
SPA·SUR·L'EAU

ANCRAGE EN PERSPECTIVE

4 saunas
2 bains vapeur
3 bains froids
3 bains à remous
1 piscine chauffée
30 cabines de soins

Accès au coin de McGill et De la Commune O.
BOTABOTA.CA 514.284.0333

POUR DU TEMPS DE QUALITÉ

AU VIEUX-PORT
BATEAU MOUCHE
DE MONTRÉAL

CROISIÈRES DE JOUR - PIQUE-NIQUE
SOUPERS CROISIÈRES - ÉVÉNEMENTIEL

(514) 849-9952 | info@bateau-mouche.com

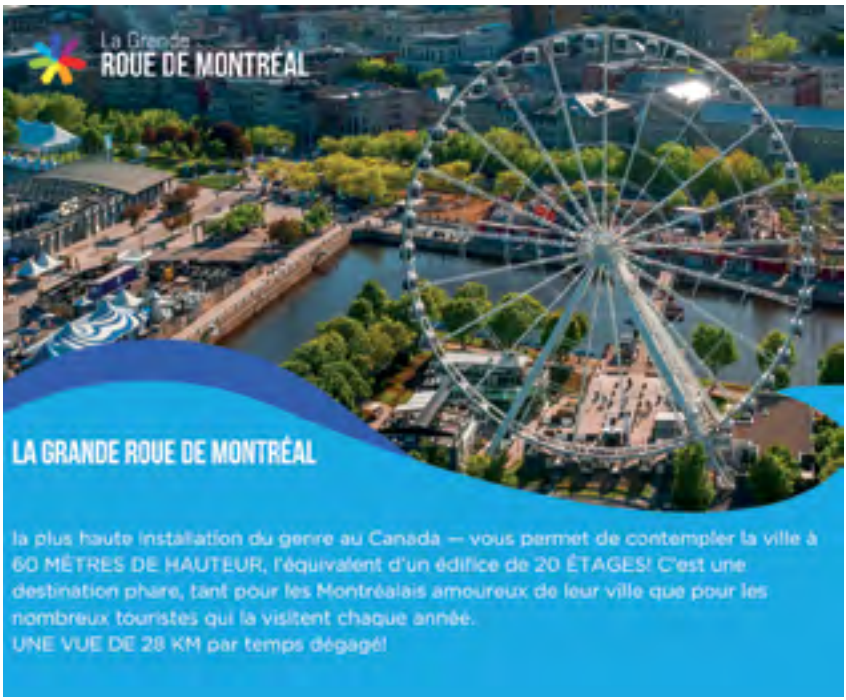
La Grande
ROUE DE MONTRÉAL
LA GRANDE ROUE DE MONTRÉAL
la plus haute installation du genre au Canada — vous permet de contempler la ville à 60 MÈTRES DE HAUTEUR, l'équivalent d'un édifice de 20 ÉTAGES! C'est une destination phare, tant pour les Montréalais amoureux de leur ville que pour les nombreux touristes qui la visitent chaque année.
UNE VUE DE 28 KM par temps dégagé!

LE PETIT NAVIRE
«La meilleure balade du Vieux-Port et elle est à propulsion électrique!»
Google ★★★★★
20E ANNIVERSAIRE
• Ouvert tout les jours
• Départs toutes les heures
• Quai Jacques-Cartier
lepetitnavire.ca
(514) 602-1000

ÉCO TOURS
MONTRÉAL
TOURS
commentés
en SEGWAY
(514) 613-3300
ecotoursmontreal.com

BIEN PLUS QU'UNE
PROMENADE EN FAMILLE.
ECO
RÉCRÉO
ECORECREO.CA
(514) 465-0594

SEXE + DÉSIRS + DATA

ÂGE 16+

UNE EXPÉRIENCE INTERACTIVE ET SENSORIELLE

DÈS LE 1ER AOÛT 2023

CENTRE PHI
315 RUE SAINT-PAUL OUEST, MTL, QC. H2Y 2A3

ACHETEZ VOTRE BILLET
sexedesirsdata.com

En collaboration avec CLUB sexu | Une co-production de PHI BAHN

Avec la participation financière de
Québec
FONDS DES MÉDIAS DU CANADA
FILM FUND LUXEMBOURG
CONSEIL DES ARTS DE MONTRÉAL

©FREDDY ARCINIEGAS - ARCPIXEL - TOURISME MONTRÉAL

Parc Jean-Drapeau

Carte p. 87

Au beau milieu du Saint-Laurent, le parc Jean-Drapeau, aménagé sur les îles Sainte-Hélène et Notre-Dame, offre une multitude d'attractions et d'activités.

Ses sentiers polyvalents, dont 25 km de pistes cyclables, donnent sur de magnifiques panoramas du fleuve et du centre-ville. Une quinzaine d'œuvres d'art public de grande valeur – dont l'immense stabile de Calder, surnommé *L'Homme* – y sont exposées en permanence. Le parc accueille en toute saison de nombreux festivals de musique, une compétition de feux d'artifice, des événements sportifs internationaux et des fêtes populaires. Le Parc Jean-Drapeau abrite également le Casino de Montréal, aménagé dans les anciens pavillons de la France et du Québec à Expo 67. Tout un legs architectural !

© EVABLUE - TOURISME MONTRÉAL

© EVA BLUE – TOURISME MONTRÉAL

Le pont Jacques-Cartier

110 Carte p. 87

Jean-Drapeau | jacquescartierchamplain.ca

Inauguré en 1931 sous le nom de Harbor Bridge, ce lien entre Longueuil et Montréal a pris le nom de pont Jacques-Cartier en 1934 en l'honneur de Jacques Cartier, explorateur français et premier Européen à décrire et cartographier le Saint-Laurent. La mise en lumière numérique du pont fait corps avec sa structure tout en finesse. Ce kaléidoscope interactif s'harmonise aux couleurs de chaque saison ainsi qu'à l'énergie de la ville.

La Ronde

111 Carte p. 87

Île Sainte-Hélène | Jean-Drapeau + 767
514 397-2000 | laronde.com

$ P

Ce grand parc d'attractions offre plus de 40 manèges, des spectacles et de l'animation. Les amateurs de sensations fortes voudront se mesurer aux montagnes russes extrêmes comme le Goliath. Les plus jeunes s'amuseront au Pays de la Ribambelle, section familiale haute en couleurs. Aussi, La Ronde produit et présente annuellement L'International des Feux Loto-Québec, une prestigieuse compétition d'art pyrotechnique internationale, et toutes les fins de semaine d'octobre, à l'occasion de l'Halloween, le Festival de la Frayeur. Mai à octobre.

Fort de l'Île Ste-Hélène

112 Carte p. 87

20, chemin du Tour-de-l'Isle | Île Sainte-Hélène
Jean-Drapeau | parcjeandrapeau.com

P

Le Fort de l'Île Ste-Hélène est une construction militaire du XIXe siècle. Peu de gens savent qu'il a servi de lieu de détention pour 400 marins marchands et civils italiens durant la Seconde Guerre mondiale. L'accès à la cour intérieure est à confirmer.

Complexe aquatique du parc Jean-Drapeau

113 Carte p. 87

Île Sainte-Hélène | Jean-Drapeau | 514 872-7368
parcjeandrapeau.com

$ P

Le Complexe aquatique du parc Jean-Drapeau compte aujourd'hui trois piscines : une piscine de compétition, un bassin de plongeon et une piscine récréative à pente progressive accessible aux jeunes enfants. Pourquoi ne pas en profiter pour se rafraîchir, se délier les muscles, faire une simple baignade, quelques longueurs ou une saucette en famille? Les tout-petits (et leurs parents!) sont bien servis les samedis alors que les enfants peuvent dépenser leur énergie sur une structure gonflable flottante.

Éco Tours

9 Carte p. 87

À proximité de la station de métro Jean-Drapeau
Île Sainte-Hélène | Jean-Drapeau | 514 600-6163
ecotoursmontreal.com

P

Explorez les lagunes et les sentiers verdoyants des îles Sainte-Hélène et Notre-Dame en kayak ou en canot, dans le cadre d'une excursion guidée ludique, écologique et sécuritaire. Un tour commenté à vélo conçu pour les jeunes familles et les adeptes de plein air vous entraîne dans une exploration des jardins des Floralies. Au programme, histoire des îles, anecdotes, faune et flore surprenantes, lieux emblématiques, œuvres d'art public et certains pavillons de l'Expo 67. Vous souhaitez explorer en solo? Éco Tours offre aussi la location de vélo, kayak, pédalo et canot en libre-service. Mai à septembre.

© EVA BLUE – TOURISME MONTRÉAL

Biosphère – Espace pour la vie

115 Carte p. 87 / Pub p. 132

160, chemin Tour-de-l'Isle | Île Sainte-Hélène
Jean-Drapeau | 514 868-3000 | espacepourlavie.ca

Emblème architectural de Montréal depuis l'Exposition universelle de 1967, la Biosphère est à la fois un belvédère panoramique, un bâtiment illuminé, un mur végétal, un jardin intérieur et des toits verts. On y présente des expositions et des installations artistiques qui invitent au dialogue entre science, culture, innovation sociale et environnement.

Circuit Gilles-Villeneuve

116 Carte p. 87

Île Notre-Dame | Jean-Drapeau | 514 872-6120
parcjeandrapeau.com

Avec ses 4,361 km, le Circuit Gilles-Villeneuve accueille non seulement le Grand Prix du Canada, mais les amateurs de vélo, de patin à roues alignées, de jogging et de marche. C'est en 1978 qu'a eu lieu la première course automobile sur le circuit.
Mi-avril à mi-novembre.

Plage Jean-Doré

117 Carte p. 87

Île Notre-Dame | Jean-Drapeau | 514 872-0199
parcjeandrapeau.com

La qualité de l'eau de cette belle plage de sable y est toujours excellente. Des canots, kayaks et pédalos sont offerts en location. On y trouve également un casse-croûte, des vestes de flottaison, des ballons de volleyball et des chaises longues.

Parc Aquazilla

118 Carte p. 87

Île Notre-Dame | Jean-Drapeau | 514 948-6721
aquazilla.com

Parcours aquatique gonflable pour les enfants âgés de 6 ans et plus et mesurant au moins 1,10 m. Juin à août.

Casino de Montréal

119 Carte p. 87 / Pub p. 108

1, avenue du Casino | Jean-Drapeau + 777
514 392-2746 | casinodemontreal.ca

Les nombreuses tables de jeu et environ 3 000 machines à sous constituent l'une des plus grandes variétés de jeux en Amérique du Nord. Son aire de jeu interactive, appelée la Zone, est un concept unique où se mêlent son et lumière. Le Casino est aussi réputé pour ses restaurants, ses bars et son cabaret où l'on présente des spectacles d'humour ou de grands noms de la chanson d'ici et d'ailleurs.

Habitat 67

120 Carte p. 87

habitat67.com

La pointe de terre appelée Cité-du-Havre fut aménagée pour protéger le port des courants et de la glace. C'est sur cette péninsule artificielle que l'on a construit Habitat 67, un immeuble résidentiel conçu au temps de l'Exposition universelle par l'architecte Moshe Safdie qui n'avait alors que 23 ans. Avant-gardiste à cette époque, Habitat 67 voulait proposer un nouvel art de vivre et est toujours en vogue.

Carnet d'adresses

PARC JEAN-DRAPEAU

Gastronomie

Scannez le code QR ci-dessous. Plongez dans la scène culinaire du Parc Jean-Drapeau. Bon appétit !

Sortez le grand jeu

Au Casino de Montréal, un établissement de Loto-Québec, vous profiterez d'une grande variété de jeux de table et de machines à sous, de spectacles gratuits, de restaurants qui comblent tous les appétits, de bars où l'action est toujours au rendez-vous, du Cabaret et plus encore!

Misez sur le divertissement et préparez-vous à passer des moments inoubliables.

18+ | LE JEU DOIT RESTER UN JEU

© EVA BLUE - TOURISME MONTRÉAL

Le mont Royal et Outremont

Carte p. 88

Tout séjour à Montréal devrait comprendre une balade sur le mont Royal, joyau de verdure au cœur de la cité.

Le mont Royal doit son nom à Jacques Cartier, qui le baptisa ainsi en 1535. La « montagne» est le rendez-vous des amoureux de la nature, des ornithologues amateurs et des sportifs de tous âges. Sillonné de sentiers et chapeauté de belvédères qui offrent des vues imprenables sur la ville, le mont Royal abrite sur ses versants les campus de deux universités, deux immenses cimetières ainsi que l'Oratoire Saint-Joseph. Et en contrebas, deux quartiers huppés, Outremont et Westmount, aux rues verdoyantes et aux maisons cossues, où on trouve aussi de très belles boutiques.

© ALEXANDRE CHOQUETTE - TOURISME MONTRÉAL

Parc du Mont-Royal

121 Carte p. 88

De l'est, par la voie Camillien-Houde | De l'ouest, par le chemin Remembrance | Mont-Royal + 11
514 843-8240 | lemontroyal.qc.ca

Inauguré en 1876, le parc du Mont-Royal est l'œuvre de Frederick Law Olmsted, concepteur émérite de plusieurs grands parcs américains, dont le Central Park de New York. On peut y observer une variété importante de plantes et d'oiseaux et y pratiquer plusieurs activités de plein air. Les amis de la montagne offrent divers services et activités, dont une exposition à la maison Smith. Le Chalet du Mont-Royal a été inauguré en 1932. Sa grande salle intérieure est ornée de tableaux retraçant l'histoire de Montréal, dont plusieurs œuvres de peintres célèbres. Le belvédère Kondiaronk, aménagé devant le Chalet, offre une vue saisissante sur le centre-ville et sur le fleuve. Érigée en 1924, la Croix du Mont-Royal rappelle que le 6 janvier 1643, Maisonneuve, fondateur de Montréal, tint sa promesse de planter une croix de bois sur le mont Royal si la jeune colonie survivait à la menace des inondations. Haute de 30 mètres, la Croix s'illumine le soir.

Maison Smith

122 Carte p. 88

1260, chemin Remembrance | Parc du Mont-Royal
Mont-Royal + 11 Ouest | 514 843-8240
lemontroyal.qc.ca

Dans le parc du Mont-Royal, la maison Smith en impose par son élégance et l'impression de noblesse qu'elle dégage. Construite en 1858, cette ancienne maison privée est à l'image des résidences rurales néo-classiques du milieu du XIXe siècle. Elle est l'un des rares vestiges du passé agricole de la montagne qui, à l'époque, était une oasis de fraîcheur et de tranquillité recherchée par les bourgeois qui souhaitaient s'éloigner des bords du Saint-Laurent pollués et surpeuplés. Aujourd'hui un lieu voué à la conservation et à la mise en valeur du mont Royal, la maison Smith est une halte incontournable : vous pouvez casser la croûte au Café des Amis, vous informer au comptoir d'accueil, vous procurer un souvenir à la boutique ou visiter l'exposition permanente.

© FIA BLUE

Le Cimetière Mont-Royal

123 Carte p. 88

1297, chemin de la Forêt | Mont-Royal + 11
514 279-7358 | cimetieremontroyal.com

Fondé en 1852, le Cimetière Mont-Royal est l'un des premiers cimetières ruraux d'Amérique du Nord. Les 165 acres du cimetière sont aménagées sur le versant nord du mont Royal. Les terrasses, jardins et sentiers du site offrent aux promeneurs la possibilité d'observer quelque 145 espèces d'oiseaux ainsi que des arbres centenaires. Des visites historiques guidées y racontent la vie des grands disparus du siècle dernier.

Cimetière Notre-Dame-des-Neiges

124 Carte p. 88

4601, chemin de la Côte-des-Neiges | Côte-des-Neiges
514 735-1361 | cimetierenddn.org

Joyau des patrimoines religieux, culturel, historique, architectural et environnemental de Montréal, c'est le plus grand cimetière catholique au Canada; plus de 900 000 personnes y ont été inhumées depuis 1854. C'est aussi l'habitat naturel d'une faune et d'une flore familières, et une véritable pépinière d'essences rares.

Université de Montréal

125 Carte p. 88

2900, boul. Édouard-Montpetit
Université-de-Montréal | 514 343-6030
umontreal.ca

Fondée en 1878, l'Université de Montréal compte aujourd'hui 13 facultés et forme, avec ses deux écoles affiliées, le premier pôle d'enseignement supérieur et de recherche du Québec, le deuxième au Canada et l'un des plus importants en Amérique du Nord. Complété en 1943, le pavillon principal, de style Art déco, est l'œuvre de l'architecte Ernest Cormier.

Centre d'exposition de l'Université de Montréal

126 Carte p. 88

2940, chemin de la Côte Sainte-Catherine
Pavillon de la Faculté de l'Aménagement, salle 0056
Université-de-Montréal | 514 343-6111
expo.umontreal.ca

Des expositions et activités abordent des disciplines variées telles que les sciences humaines, les arts et les sciences pures et appliquées. Elles favorisent l'interrelation entre les divers champs du savoir et suscitent autant l'imaginaire que la réflexion. Son exposition permanente, *Art pour tous*, comptant 41 œuvres d'art public, est présentée sur le campus et sur le Web.

© EVA BLUE

Les rues de Côte-des-Neiges

127 Carte p. 88 / Pub p. 115

Côte-des-Neiges | sdc-cotedesneiges.ca

À l'ombre du mont Royal, le quartier Côte-des-Neiges accueille bon nombre d'institutions renommées, dont l'Université de Montréal et HEC Montréal, le majestueux Oratoire Saint-Joseph et le cimetière Notre-Dame-des-Neiges. Autant de lieux de savoir et la nature bien présente dans le quartier attirent de nombreux étudiants d'ici et d'ailleurs : leur présence se fait sentir dans les librairies, les cafés, les pubs, les bars et les restos. Au fil des ans, des générations d'immigrants sont venues enrichir ce territoire et en parcourant les rues du quartier, vous aurez l'impression de visiter le monde dans un village. Ici, les cuisines du monde côtoient la poutine et le marché public est ouvert 24 h sur 24 en été. Pourquoi ne pas faire une pause, tranquillement installés dans un fauteuil sur la Placette ou sur une des nombreuses terrasses?

Musée et Oratoire Saint-Joseph du Mont-Royal

128 Carte p. 88 / Pub p. 115

3800, chemin Queen-Mary | Côte-des-Neiges
514 733-8211 | saint-joseph.org

Ce sanctuaire constitue un des lieux de pèlerinage les plus fréquentés au monde. Son fondateur, saint frère André, en avait amorcé la construction en 1904. Le site est constitué d'un majestueux édifice dont le dôme atteint 97 mètres (deuxième en hauteur après celui de la basilique Saint-Pierre à Rome), de la petite chapelle des origines, d'une chapelle votive, d'une crypte, de jardins du chemin de la croix, d'une basilique pouvant accueillir 2 200 fidèles et d'un sanctuaire. Ses grands orgues et son carillon de 56 cloches font revivre solennellement les œuvres de compositeurs de renom.
Le Musée de l'Oratoire se consacre principalement à l'art sacré. Renommé pour son exceptionnelle collection de crèches du monde, on y découvre des œuvres du patrimoine religieux, historique et artistique du Québec et d'ailleurs.

Musée de l'Holocauste Montréal

129 Carte p. 88

5151, chemin de la Côte-Sainte-Catherine
Côte-Sainte-Catherine | 514 345-2605
museeholocauste.ca

Le musée raconte la vie des communautés juives avant, pendant et après l'Holocauste. À travers les histoires des survivants montréalais, les visiteurs sont invités à réfléchir sur la destruction engendrée par les préjugés, le racisme et l'antisémitisme.

Les rues d'Outremont

130 Carte p. 88

Outremont

L'avenue Bernard, joliment aménagée dans un quartier commercial et résidentiel, est bordée d'édifices de style datant du début du XXe siècle hébergeant restaurants chics à l'ambiance décontractée et magasins de décoration. Quant à l'avenue du Parc, elle a vu arriver, au cours des années 1950, la communauté grecque avec ses restaurants et ses pâtisseries. Connue pour ses tablées gastronomiques et ses terrasses animées, l'avenue Laurier Ouest est aussi réputée comme destination haut-de-gamme, de commerces indépendants ainsi que de créateurs et designers montréalais qui proposent entre autres des vêtements exclusifs, des accessoires de maison originaux ou des meubles au design inédit. On croise également le parc Jeanne-Mance, nommé en l'honneur de la fondatrice du premier Hôtel-Dieu de Montréal. Juste en face, sur le flanc du mont Royal, des concerts estivaux de tam-tams ont lieu tous les dimanches.

Théâtre Rialto

131 Carte p. 88

5723, avenue du Parc | Place-des-Arts + 80 Nord
514 770-7773 | theatrerialto.ca

Construit en 1923-1924 par l'architecte montréalais Joseph-Raoul Gariépy, le Rialto s'inspire du Palais Garnier – Opéra de Paris et fait partie des joyaux du patrimoine montréalais. Il compte plusieurs salles qui se prêtent à toutes sortes d'événements : concerts, théâtre, cinéma, danse, expositions, galas, cocktails et autres.

© LAURÈNE TINEL – TOURISME MONTRÉAL

Saviez-vous que...

- Montréal est située à 73° de longitude ouest et à 45° de latitude nord, soit la même latitude que Venise, Lyon et Milan.
- La superficie totale de l'île de Montréal s'étend sur 500 km². À titre de comparaison, Manhattan a une superficie de 59,1 km².
- Notre « montagne », le mont Royal, a une altitude de 233 m. Une rumeur circule comme quoi il s'agit d'un volcan assoupi. C'est faux !
- Le territoire de l'agglomération de Montréal compte 75 îles alors que le territoire de la région métropolitaine de recensement (RMR) en compte 380.
- Le fleuve Saint-Laurent se classe au 17e rang des plus grands cours d'eau du monde. On peut y pratiquer le surf grâce à sa Vague à Guy, une vague éternelle.

Carnet d'adresses

LE MONT ROYAL ET OUTREMONT

Gastronomie

Scannez le code QR ci-dessous. Plongez dans la scène culinaire du quartier Mont Royal et Outremont. Bon appétit !

© EVA BLUE - TOURISME MONTRÉAL

© DAPH & NICO - TOURISME MONTRÉAL

Magasinage

Scannez le code QR ci-dessous. Magasinez dans le quartier Mont Royal et Outremont. La trouvaille parfaite est à votre portée !

© SYLVIE LI @ SHOOTSTUDIO - TOURISME MONTRÉAL

Que signifient les symboles ?
Vous trouverez la légende à la page 21.

DESTINATION INCONTOURNABLE DE MONTRÉAL

HAUT LIEU PATRIMONIAL DU QUÉBEC

VENEZ NOUS VOIR!

L'ORATOIRE
Saint-Joseph du Mont-Royal

saint-joseph.org

SDC Côte-des-Neiges

Plus de 230 commerces & lieux incontournables

De l'essentiel à l'inattendu

@sdc.cotedesneiges sdc-cotedesneiges.ca

Quoi faire à Montréal cette semaine ?

MTL.ORG

1001 activités, 1 destination.

TOURISME / MONTRÉAL

© DAPHNIOO - TOURISME MONTRÉAL

Plateau-Mont-Royal et Mile End

Carte p. 89

On apprécie l'éclectisme, l'énergie créative et l'esprit bohème qui émanent de ces deux dynamiques pôles urbains.

Cafés, bars, boutiques, librairies et restaurants côtoient d'anciennes usines textiles et des églises transformées en entreprises ou en copropriétés. Véritable centre nerveux du milieu artistique montréalais, le Plateau se distingue par ses avenues commerciales animées, ses charmantes rues résidentielles ombragées, ses maisons colorées et ses célèbres escaliers en spirale. Marginal et cosmopolite, le Mile End est tout à fait dans l'air du temps. On y fait des trouvailles rétros et on y déguste des plats originaux, sans oublier les fameux bagels montréalais.

© MURALE NESPRESSO PAR MILKBOX KAY LA BUUM - PHOTO DE LAURENE TINEL - TOURISME MONTRÉAL

Parc La Fontaine

132 Carte p. 89

Bordé par les rues Sherbrooke, Papineau, Rachel et Parc La Fontaine | Sherbrooke | 514 872-0311
ville.montreal.qc.ca/grandsparcs

Une foule bigarrée vient se détendre à l'ombre des arbres ou pique-niquer en prenant un bain de soleil. L'étang artificiel offre la possibilité d'observer les oiseaux ou de faire du patinage sur glace, selon la saison; le chalet du Parc La Fontaine offre la location de patin ainsi qu'un service de restauration. À bord du « Mini-Express » un vrai petit train, dont le départ s'effectue au chalet, sillonnez les sentiers du parc La Fontaine. De plus, un théâtre en plein air propose pendant l'été une programmation d'événements variés.

La Maison des cyclistes

133 Carte p. 89

1251, rue Rachel Est | Mont-Royal | 514 521-8356
velo.qc.ca/a-propos/maison-des-cyclistes

Située au carrefour de deux importantes pistes cyclables à Montréal, la Maison des cyclistes est le centre de la culture du vélo au Québec. On y retrouve notamment un café, une agence de voyages et une boutique où l'on propose une vaste sélection de livres, de guides, de cartes et une foule d'accessoires utiles aux amateurs de vélo.

Fitz Montréal visites à vélo

3 Carte p. 89

1251, rue Rachel Est | Mont-Royal | 438 792-6480
fitzmontreal.com

Sur les traces des guides chevronnés, les visiteurs découvrent des lieux touristiques et des coins cachés de Montréal. Et pour découvrir la ville à son rythme, on peut louer un vélo, avec casque, cadenas, carte et itinéraire personnalisé.

Avenue Laurier

134 Carte p. 89

Laurier

De coquettes résidences typiquement montréalaises bordent les trottoirs verdoyants et côtoient les commerces aux devantures invitantes, de la boulangerie artisanale à l'épicerie fine en passant par une variété de restaurants de quartier. On s'y arrête pour un espresso sur une terrasse, une pause magasinage dans une boutique de décoration, une partie de pétanque au parc Wilfrid. Elle traverse plus d'un quartier, dont le Plateau-Mont-Royal, et se déploie jusqu'à Outremont à proximité de la base du mont Royal. Consultez la section « Le mont Royal et Outremont » pour découvrir l'arrondissement où loge cette portion de l'artère.

Le Marché des Possibles

135 Carte p. 89

Angle des rues Bernard Est et Saint-Dominique
Rosemont | popmontreal.com

Un espace citoyen extérieur qui, l'été venu, devient un lieu d'animation et de diffusion culturelle reflétant la créativité et l'esprit communautaire et festif des résidents du quartier. La programmation diversifiée et gratuite comprend des prestations musicales, des projections de films et des activités pour les enfants. On y retrouve aussi une buvette et un *biergarten*, un marché offrant des créations d'artistes et d'artisans locaux ainsi qu'une offre alimentaire assurée par des chefs locaux et des restos pop-up. Fin juin à la mi-août.

Musée des Hospitalières de l'Hôtel-Dieu de Montréal

136 Carte p. 89 / Pub p. 123

201, avenue des Pins Ouest | Sherbrooke + 144 Ouest
514 849-2919 | museedeshospitalieres.qc.ca

L'ensemble conventuel des Hospitalières de Saint-Joseph comprend l'ancien monastère et le jardin des sœurs soignantes, l'hôpital, trois chapelles, une crypte et un musée qui retrace quatre siècles d'histoire de Montréal et des soins hospitaliers à travers sa collection. Des visites commentées du site sont offertes à l'année.

Boulevard Saint-Laurent

137 Carte p. 89

Entre les rues Sherbrooke et Bernard
Saint-Laurent + 55 Nord
boulevardsaintlaurent.com

Appelé aussi la *Main*, le boulevard Saint-Laurent est l'une des artères les plus vivantes de Montréal et regorge de possibilités pour se distraire. C'est un lieu où l'on peut vivre de nombreuses expériences : ses multiples restaurants font parcourir le monde entier, ses designers charment par leur créativité, ses bars et boîtes de nuit envoûtent. Chaque été, le boulevard se transforme en centre d'art urbain avec le festival MURAL. Son histoire vieille de plus de 300 ans lui donne aussi un caractère et une architecture authentiques. Choisi par les nouveaux arrivants dès le XIXe siècle, il est jalonné de commerces d'origines diverses. Axe symbolique marquant le point de rencontre des communautés anglophone et immigrante avec la communauté francophone, il est le reflet du multiculturalisme montréalais.

Dyad

2 Carte p. 89

80, rue Prince Arthur Est | Sherbrooke
438 380-9880 | dyadcycles.com

Dyad fait la location et la vente de vélos électriques ou classiques et de scooters électriques et organise aussi des excursions culturelles guidées au cours desquelles les participants découvrent les quartiers les plus animés de la ville aux commandes d'un scooter électrique. Aucun permis n'est requis. 18 ans et plus.

Rue Prince-Arthur et square Saint-Louis

138 Carte p. 89

Sherbrooke

Dans les années 1960, la rue Prince-Arthur était au cœur des activités du mouvement hippie montréalais. Aujourd'hui, cette rue piétonnière est un lieu très fréquenté pendant l'été. Amuseurs publics et musiciens de la rue ajoutent à l'ambiance des restaurants et des terrasses. La rue Prince-Arthur débouche sur le square Saint-Louis où on trouve des maisons du XIXe siècle dont la richesse architecturale est unique à Montréal. Attirant la bourgeoisie canadienne-française au début des années 1800, plusieurs artistes s'y sont également établis dont le poète Émile Nelligan.

Rue Saint-Denis – entre les rues Gilford et Roy

139 Carte p. 89

Mont-Royal | 438 497-5277 | ruesaintdenis.ca

Résolument « in », cette artère importante du Plateau-Mont-Royal se démarque par son architecture typique, sa multitude de terrasses, ses boutiques tendances, ses bars hétéroclites et ses bons restaurants. On y apprécie l'art de vivre et l'effervescence artistique. Designers, boutiques d'art ou librairies y abondent. Et quoi de mieux pour finir sa journée qu'un 5 à 7 sur une terrasse ensoleillée!

Église Saint-Jean-Baptiste

140 Carte p. 89

309, rue Rachel Est | Mont-Royal | 514 842-9811
eglisesjb.com

Construite en 1872, l'église fut la proie des flammes en 1898 et 1911 avant d'être reconstruite en 1912. Œuvre d'inspiration néo-baroque aux dimensions monumentales, elle est une des plus grandes églises de Montréal. Des concerts y sont donnés régulièrement.

Avenue du Mont-Royal

141 Carte p. 89

Mont-Royal | mont-royal.net

Haut lieu de magasinage, l'avenue du Mont-Royal regorge de petits trésors : boutiques mode, librairies, magasins de vinyles, fromageries, boulangeries, restaurants, bars et épiceries fines. Été comme hiver, lorsqu'elle n'est pas attablée à un restaurant ou un café, la faune bohème du Plateau se donne rendez-vous à la place Gérald-Godin ou participe aux braderies, promenade aux flambeaux et autres événements qui animent l'avenue.

Carnet d'adresses

PLATEAU-MONT-ROYAL ET MILE END

Gastronomie

Scannez le code QR ci-dessous.
Plongez dans la scène culinaire du Plateau-Mont-Royal et du Mile End.
Bon appétit !

© DAPHI & NICO - TOURISME MONTRÉAL

© DAPHI & NICO - TOURISME MONTRÉAL

Magasinage

Scannez le code QR ci-dessous.
Magasinez dans le Plateau-Mont-Royal et le Mile End.
La trouvaille parfaite est à votre portée !

© JAUREN & TINEL - TOURISME MONTRÉAL

Cours et ateliers

Ateliers & Saveurs

4832, boul. Saint-Laurent
Saint-Laurent + 55 Nord
514 849-2866 | ateliersetsaveurs.com

Cette école d'un genre nouveau propose des cours de cuisine, de cocktails et des dégustations de vins.

Institut de tourisme et d'hôtellerie du Québec

3535, rue Saint-Denis
Sherbrooke | 514 282-5111
ithq.qc.ca

Importante école de gestion hôtelière spécialisée en tourisme, hôtellerie, restauration et sommellerie qui offre des cours et ateliers sur les vins et spiritueux.

Solography

72, rue Rachel Est
Saint-Laurent + 55 Nord
514 835-6306 | solography.ca

En couple, en famille ou en solo, ce studio d'autoportrait propose un concept unique à Montréal où le modèle est lui-même photographe.

Que signifient les symboles ?
Vous trouverez la légende à la page 21.

La promesse du visiteur

© ALEXANDRE CHOQUETTE - TOURISME MONTRÉAL

À Montréal, vous n'êtes pas touriste, mais bien une résidente ou un résident de passage. Prenez-en soin comme s'il s'agissait de votre résidence secondaire.

Lorsque vous vous engagez à respecter la promesse du visiteur, vous privilégiez l'utilisation de bouteilles, de tasses et de sacs réutilisables autant que possible et vous adoptez le transport actif (marche, vélo, autobus et métro). Vous privilégiez également l'achat local : c'est facile étant donné le grand nombre de designers, d'artisanes et d'artisans et de productrices et producteurs inspirants. Dans cette veine, vous trouverez un incroyable éventail de choix écoresponsables offerts en ville, entre hôtels et restos, transports et entreprises à faibles émissions et initiatives progressistes.

Nous vous souhaitons un séjour agréable et harmonieux !

Montréal au sommet des palmarès

La rue Wellington déclarée la plus branchée au monde

(*Time Out Market, 2022*)

1re ville en Amérique du Nord

pour sa performance en **tourisme durable**
(*Global Destinations Sustainability Index, 2022*)

Meilleure ville étudiante

en Amérique du Nord
(*QS Best Student Cities, 2022*)

Au 10e rang des meilleures villes au monde

(*Readers' Choice Awards, Condé Nast Traveler, 2022*)

Nommée destination la plus sécuritaire

et **meilleure destination pour les femmes qui voyagent seules**
(*Travelpulse, 2022 – Holidu, 2022*)

En 5e place

parmi les **villes les plus ouvertes** d'Amérique du Nord
(*Open Cities Index, 2020*)

PASSEPORT MTL PASSEPORT

Scannez, économisez, profitez

Une foule d'activités à rabais

MTL

Une initiative de
TOURISME / MONTRÉAL

NOTRE MONTAGNE

Mémoires du mont Royal

Musée des Hospitalières

201, avenue des Pins Ouest
MÉTRO SHERBROOKE

Montréal Québec

© LAURENE TINEL - TOURISME MONTRÉAL

Le charme fou des quartiers montréalais

● Depuis 1997, Montréal transforme des dizaines de ruelles en espaces verts. Initiatives citoyennes, ces « ruelles vertes » permettent à la population montréalaise de bonifier son environnement et d'améliorer sa qualité de vie en ville.

● Montréal est la capitale mondiale du balcon : elle en compte un demi-million. 71 % des résidents de la région métropolitaine en ont au moins un.

● La pierre grise est l'un des matériaux qui caractérisent l'architecture de la métropole. Elle provient de carrières locales de pierre calcaire, qui, à la fin de leurs activités, sont devenues les parcs Laurier, Marquette et Maisonneuve, des espaces verts aujourd'hui très prisés.

● En forme de L ou de S, droits, simples ou doubles, les nombreux escaliers extérieurs des résidences montréalaises constituent l'un des grands emblèmes de la ville. Ces fameux escaliers apparaissent au milieu du XIXe siècle, alors qu'on se met à construire des bâtiments d'un ou de deux étages. Installés à l'intérieur, ils provoqueraient une grande déperdition de chaleur. C'est pourquoi on choisit de les installer en façade.

© LAURÈNE TINEL - TOURISME MONTRÉAL

© LAURÈNE TINEL - TOURISME MONTRÉAL

● C'est en 1905 que la rue Saint-Laurent devient officiellement le boulevard Saint-Laurent, affectueusement surnommé la *Main*. Ligne de démarcation entre l'est et l'ouest de la ville, la *Main* est le point zéro des numéros d'immeuble (qui croissent, à partir de celui-ci, en direction de l'est et de l'ouest). En 1924, les adresses sur l'axe nord-sud sont renumérotées à partir du point le plus au sud de Montréal, le fleuve Saint-Laurent.

● À Montréal, le 1er juillet est la « journée du déménagement ». Plus de 100 000 ménages montréalais changent effectivement de domicile le premier jour de juillet. Cette habitude nous vient probablement des colons écossais, qui ont apporté à Montréal la tradition d'une fin de bail à date fixe (le 1er mai). Cette date a fini par être repoussée au 1er juillet afin de coïncider avec le calendrier scolaire.

● Montréal abrite le Centre Canadien d'Architecture (CCA), qui a pour mission d'éduquer la population sur le rôle de l'architecture dans une société. Il promeut aussi la recherche et les pratiques innovantes.

Quartier olympique et Hochelaga-Maisonneuve

Carte p. 92

Musées nature, Parc olympique, ruelles vertes, cafés et bistros constituent le charme atypique de ce secteur montréalais.

Quartier ouvrier francophone par ses origines, Hochelaga-Maisonneuve ne cesse de se renouveler et de se diversifier, sans pour autant perdre son identité. L'endroit tient à rester convivial et le présent y côtoie le passé, encore visible dans ses entrepôts et ses usines revampés, ses églises imposantes et son joli marché. Plus au nord se trouve le quartier Rosemont avec ses nombreux parcs et villages urbains animés et tout aussi authentiques. Avec ses quatre musées consacrés à la nature, ses espaces verts et son incontournable Parc olympique, le Quartier olympique est une invitation à la découverte.

© FIA BLUE - TOURISME MONTRÉAL

Biodôme de Montréal – Espace pour la vie

142 Carte p. 92 / Pub p. 132

4777, avenue Pierre-De Coubertin | Stationnement : 3000, rue Viau | Viau | 514 868-3000
espacepourlavie.ca/biodome

Dans une architecture grandiose repensée, partez à la découverte, sous un même toit, de la beauté des cinq écosystèmes des Amériques. Une mezzanine permet d'admirer trois écosystèmes sous un angle inédit : la Forêt tropicale, luxuriante, humide et chaude; l'Érablière des Laurentides, changeante au fil des saisons et le Golfe du Saint-Laurent, au cœur de la vie marine. Un tunnel et mur de glace vous mène aux manchots, les animaux chouchous du Biodôme dans l'écosystème des Côtes du Labrador et des Îles subantarctiques.

Planétarium – Espace pour la vie

143 Carte p. 92 / Pub p. 132

4801, avenue Pierre-De Coubertin | Stationnement : 3000, rue Viau | Viau | 514 868-3000
espacepourlavie.ca

Ses spectacles présentés font vivre une expérience immersive à la découverte de l'Univers alors que ses expositions enrichissent ce parcours cosmique. Le bâtiment est à la fine pointe de la technologie et est certifié LEED Platine. Il se distingue par son design audacieux et ses dômes à 360°.

La Tour de Montréal et Le Stade olympique (Parc olympique de Montréal)

144 Carte p. 92

4545, avenue Pierre-De Coubertin | Stationnement : 4141, avenue Pierre-De Coubertin | Viau
514 252-4141 | parcolympique.ca

Conçu par l'architecte français Roger Taillibert, le Stade olympique fait partie du paysage montréalais depuis la tenue des Jeux olympiques de 1976. Il est devenu, au fil des ans, un symbole de Montréal, en raison notamment de sa Tour, la plus haute tour inclinée au monde. Son Esplanade, un parc urbain constitué de neuf plateaux, offre d'ailleurs une vue imprenable sur le Stade et la Tour. Des guides accompagnent les visiteurs et partagent tant les détails techniques de sa construction que des anecdotes glanées au fil des ans et des événements. Le Centre sportif abrite sept bassins de sports aquatiques et des espaces d'entraînement et des équipements à la fine pointe de la technologie.

Parc Maisonneuve

145 Carte p. 92

4601, rue Sherbrooke Est | Viau | 514 872-0311
ville.montreal.qc.ca/grandsparcs

Le parc s'étend sur 63 hectares de verdure et comprend des aménagements pour la pratique de plusieurs activités sportives dont une patinoire éclairée et un golf municipal de neuf trous.

Insectarium de Montréal – Espace pour la vie

146 Carte p. 92 / Pub p. 132

4581, rue Sherbrooke Est | Pie-IX | 514 868-3000
espacepourlavie.ca

Le nouvel Insectarium : une métamorphose complète ! Vivez une expérience muséale immersive et éducative conçue pour réinventer votre rapport aux insectes et développer « l'entomophilie » – l'amour des insectes. Venez admirer ces petits êtres fascinants, dont plusieurs espèces de papillons qui volent librement ! Un parcours de visite axé sur les sens, les émotions, l'émerveillement et la découverte.

Jardin botanique de Montréal – Espace pour la vie

147 Carte p. 92 / Pub p. 132

4101, rue Sherbrooke Est | Pie-IX | 514 868-3000
espacepourlavie.ca

Si le Jardin botanique de Montréal est un havre de verdure incontournable à Montréal depuis plus de 80 ans, il se classe aujourd'hui parmi les plus importants et les plus beaux jardins botaniques du monde. Les visiteurs de tous âges ont accès à une riche collection de 22 000 espèces et cultivars, à 10 serres d'exposition, au Pavillon de l'arbre Frédéric-Back et à quelque 30 jardins thématiques exceptionnels (dont le jardin de Chine, le jardin japonais et le jardin des Premières Nations). On y propose également une foule d'activités éducatives, d'événements et d'expositions.

Promenade de la Ville-de-Québec du parc Guido-Nincheri

148 Carte p. 92

Angle de la rue Sherbrooke Est et du boul. Pie-IX
Pie-IX

Cet espace vert est situé tout près de l'entrée du Jardin botanique. On peut y admirer l'œuvre d'art public de Jean-Robert Drouillard, *Le contour des conifères dans la nuit bleue et les étoiles derrière ma tête sont dans tes yeux*, offerte par la Ville de Québec pour souligner le 375e anniversaire de Montréal.

© IMPACT DE MONTRÉAL

Château Dufresne, musée et lieu historique patrimonial

149 Carte p. 92 / Pub p. 133

2929, rue Jeanne-d'Arc | Pie-IX | 514 259-9201
chateaudufresne.com

Le Château Dufresne est un ancien hôtel particulier de style Beaux-Arts construit en 1918 pour les frères Oscar et Marius Dufresne, une famille bourgeoise francophone du début XXe siècle. Leur résidence à deux logis distincts reflète une attirance pour une architecture monumentale de style Beaux-Arts, des goûts fastes et d'avant-garde dans leurs installations domestiques. On y découvre aussi l'œuvre profane la plus significative de l'artiste d'origine italienne Guido Nincheri, ainsi que certains décors et ameublement peints par le peintre belge, Alfred Faniel.

© CYABLUE – TOURISME MONTRÉAL

Les rues d'Hochelaga-Maisonneuve

151 Carte p. 92

Rue Ontario Est de Darling à Pie-IX et
rue Sainte-Catherine Est de Bourbonnière à Viau
Pie-IX | hochelaga.ca

En pleine effervescence, Hochelaga-Maisonneuve a su conserver son riche patrimoine architectural datant du début du XXe siècle et qui témoigne des débuts de la révolution industrielle au Canada. Vous y découvrirez de nombreux bâtiments de l'époque qui abritent aujourd'hui des bureaux, appartements, commerces et autres belles surprises! Les plus impressionnants sont la bibliothèque Maisonneuve, le bain Morgan et le marché Maisonneuve qui a conservé sa vocation d'origine. Quartier jeune et branché, Hochelaga-Maisonneuve attire aujourd'hui une nouvelle génération de commerçants dynamiques qui ouvrent restaurants chics, bistros sans prétention, cafés, bars et boutiques de même que des artistes et artisans qui y installent leurs ateliers. Pourquoi ne pas aller à leur rencontre, surtout quand la rue Ontario et la rue Sainte-Catherine se transforment en lieux d'animation festifs et colorés?

Grand Chelem – Centre de balle

152 Carte p. 92

3930, rue Sainte-Catherine Est | Pie-IX + 139 Sud
514 750-2255 | grandchelem.ca

$ P

Grand Chelem propose une formule urbaine de divertissement sportif, des installations de baseball et softball de niveau professionnel, dans une ambiance détendue et conviviale. Installez-vous dans une des trois cages de frappeur et mesurez-vous aux lancers des machines automatiques. Profitez de l'expertise et de l'encadrement des instructeurs de l'Usine du baseball pour vous initier au sport ou perfectionner votre lancer. Son restaurant-bar met l'accent sur les repas légers et les produits locaux.

© TOURISME MONTRÉAL - MADORE - DAPHNÉ CARON

Marché Maisonneuve

153 Carte p. 92

4445, rue Ontario Est | Pie-IX | 514 937-7754
marchespublics-mtl.com

P

Sur la place animée du Marché Maisonneuve se trouve l'édifice de style Beaux-Arts de l'ancien marché, construit peu avant la Première Guerre mondiale ainsi qu'un monument-fontaine de Marius Dufresne. Un bâtiment moderne abrite aujourd'hui le nouveau marché dont les étals et boutiques offrent fleurs, fruits, légumes, viandes, poissons et produits du terroir.

Centre d'Escalade Horizon Roc

154 Carte p. 92

2350, rue Dickson | Assomption | 514 899-5000
horizonroc.com

$ P

Ses quelque 300 voies et blocs sur plus de 3 000 m² de superficie grimpable comprenant, entre autres, une nouvelle structure de blocs et un mur de vitesse de 15 m, en font l'un des plus grands centres d'escalade au monde. La variété des installations et leurs caractéristiques uniques visent à satisfaire les débutants aussi bien que les experts. Le centre abrite également l'Acro-Parc, un parcours aérien intérieur avec tyrolienne.

Action 500 Centre d'amusement

155 Carte p. 92

5592, rue Hochelaga | Assomption | 514 254-4244
action500.com

$ P

Vivez une expérience remplie d'adrénaline dans ce grand centre intérieur de divertissement. Karting électrique, paintball, jeux d'évasion, combat laser, Action 500 a tout le panache nécessaire pour divertir petits et grands, 7 jours sur 7.

Maison nationale des Patriotes, site de la Prison-des-Patriotes

156 Carte p. 92

903, avenue De Lorimier | Papineau | 450 787-3623
mndp.qc.ca

M $ P

Lieu de mémoire incontournable, la Prison-des-Patriotes-Au-Pied-du-Courant rappelle les prisonniers politiques qui y sont incarcérés entre 1837 et 1840. L'exposition permanente « Entre résistance armée et insurrection, Chapitre 2 » leur rend hommage et explique leurs conditions d'incarcération. Lors de votre visite, vous découvrirez également plusieurs artefacts présentés de manière inédite.

Village au Pied-du-Courant

157 Carte p. 92

2100, rue Notre-Dame Est | Papineau
aupiedducourant.ca

Cet espace de vie créatif et festif prend la forme des traditionnels « boardwalks », construit d'une promenade bordée de pavillons, d'une place accueillant de la cuisine de rue, un *biergarten*, et un marché d'artisans, les dimanches, le tout agrémenté d'une plage offrant un grand nombre d'activités et d'animations. Début juin à mi-septembre.

Randolph Pub Ludique Rosemont

158 Carte p. 92

6505, des Écores | Beaubien | 438 387-4001
randolph.ca

Jeux de société, bières artisanales, cocktails et bouffe, dans une ambiance des plus conviviales, le Randolph Pub Ludique est l'endroit idéal pour se réunir entre amis, socialiser et s'amuser. Un prix d'entrée minime vous donne accès à volonté à une impressionnante sélection de plus de 1 500 jeux. Des animateurs experts vous aident à faire votre choix et vous expliquent les règles. Certains jeux sont disponibles en différentes langues (français, anglais, espagnol, italien, etc.). 18 ans et plus.

Saviez-vous que...

Montréal compte le plus grand nombre de victimes du Titanic enterrées dans ses cimetières après Halifax, soit 12 au total.

Carnet d'adresses

QUARTIER OLYMPIQUE ET HOCHELAGA-MAISONNEUVE

Gastronomie

Scannez le code QR ci-dessous. Plongez dans la scène culinaire du Quartier olympique et d'Hochelaga-Maisonneuve. Bon appétit !

Magasinage

Scannez le code QR ci-dessous. Magasinez dans le Quartier olympique et Hochelaga-Maisonneuve. La trouvaille parfaite est à votre portée !

Cours et ateliers

Académie du Chocolat

4850, rue Molson
Frontenac + 94 Nord
855 619-8676
chocolate-academy.com

Cours et ateliers sur le chocolat et la pâtisserie pour les professionnels et le grand public.

© ALISON SLATTERY - TWO FOOD PHOTOGRAPHERS

Cuisine de rue

© SUSAN MOSS

La cuisine de rue fait fureur à Montréal.

Du printemps à l'automne, des camions occupent tour à tour des emplacements prédéterminés dans différents quartiers de Montréal.

Le Parc olympique n'est pas en reste, puisque son Esplanade reçoit les camions le premier vendredi de chaque mois (de mai à octobre). Mangez ou prenez un verre sur la plus grande terrasse de Montréal, musique et ambiance festive en prime !

Toujours diversifiée et de qualité, la cuisine de rue régale les gourmands en quête de gastronomie sur le pouce. Pour trouver vos plats favoris, consultez le site cuisinederue.org.

Que signifient les symboles ?
Vous trouverez la légende à la page 21.

DÉCOUVREZ
LA VRAIE NATURE DE MONTRÉAL

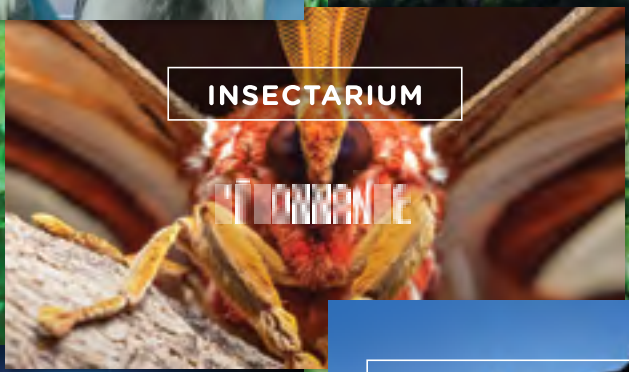

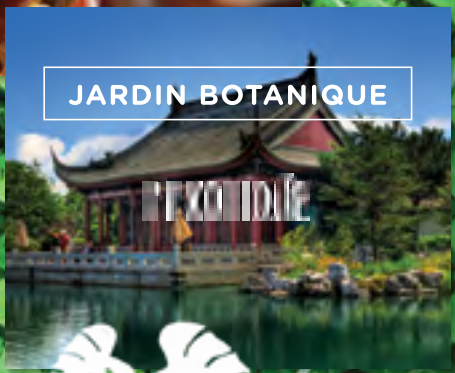

HORAIRES ET BILLETS EN LIGNE

ESPACEPOURLAVIE.CA

Communauté métropolitaine de Montréal

Montréal

espace pour la vie montréal

CHÂTEAU DUFRESNE

MUSÉE ET LIEU HISTORIQUE PATRIMONIAL

Découvrez les splendeurs d'un lieu d'exception.

2929, AVENUE JEANNE-D'ARC, MONTRÉAL
MÉTRO PIE-IX · STATIONNEMENT GRATUIT
514 259-9201 · CHATEAUDUFRESNE.COM

© Guy L'Heureux

Québec Montréal

Quoi faire à Montréal cette semaine

MTL.ORG

1001 activités, 1 destination.

TOURISME / MONTRÉAL

© EVABLUE-TOURISME MONTRÉAL

Le Village

Carte p. 94

Le Village, l'un des plus importants quartiers LGBTQ+ en Amérique du Nord, est un carrefour de la diversité et de l'inclusivité.

Sa plus grande réussite est probablement d'avoir développé un savoureux cocktail urbain, qui rassemble la communauté LGBTQ+ et les hétéros. Sa vie nocturne trépidante et sa fine cuisine, tout comme ses gîtes douillets dans des maisons centenaires, ses antiquaires et ses boutiques spécialisées, enchantent tout ce beau monde. Avec la rue Sainte-Catherine comme artère principale, le Village s'étend d'est en ouest autour de la station de métro Beaudry, qui porte d'ailleurs les couleurs de cette communauté animée.

©EVA BLUE - TOURISME MONTRÉAL

Les rues du Village

159 Carte p. 94

Beaudry

On y trouve des cafés-bistros, des boutiques spécialisées, des antiquaires et des restaurants. Pour sentir l'âme de ce quartier, il faut explorer les petites rues – dont l'étroite et sinueuse rue Lartigue – et y découvrir les maisons de brique et les cours arrières aménagées en jardins ombragés.

Les habitations de la rue Sainte-Rose sont souvent dotées de portes cochères et de barrières en fer forgé. La rue Atateken regorge de restaurants et de boutiques d'antiquaires, spécialisées pour la plupart dans les objets des années 1930 à 1970. Elle abrite également deux édifices qui méritent qu'on s'attarde à leur architecture d'inspiration Art déco : le Marché Saint-Jacques et l'Écomusée du fier monde.

En saison estivale, la rue Sainte-Catherine se transforme en zone piétonnière très animée. Mais le Village vibre à longueur d'année. Lounges, bars, boîtes de nuit et spectacles de travestis : on ne s'ennuie pas dans le Village.

Église Saint-Pierre-Apôtre

160 Carte p. 94

1201, rue de la Visitation | Beaudry | 514 524-3791
saintpierreapotre.ca

Première œuvre de l'architecte Victor Bourgeau, l'église Saint-Pierre-Apôtre a été érigée en 1851. De style néogothique, elle abrite la Chapelle de l'espoir, première chapelle au monde dédiée aux victimes du SIDA.

© ALISON SLATTERY - TWO FOOD PHOTOGRAPHERS - TOURISME MONTRÉAL EN CRÉDIT

© EVA BLUE - TOURISME MONTRÉAL

Écomusée du fier monde

161 Carte p. 94

2050, rue Atateken | Berri-UQAM | 514 528-8444
ecomusee.qc.ca

Musée d'histoire et musée citoyen, l'Écomusée du fier monde invite les visiteurs à explorer des volets méconnus de la culture montréalaise, à découvrir la vie quotidienne en milieu ouvrier et à suivre le parcours inspirant de groupes citoyens. L'Écomusée loge dans l'ancien bain public Généreux, un magnifique exemple de l'architecture des années 1920.

Rage : lancer de haches

162 Carte p. 94

1436, rue Atateken | Beaudry | 514 303-7243
rageaxethrowing.com

Essayez une activité hors du commun pour le plaisir et l'esprit de compétition. Découvrez ce sport inusité et développez votre patience, votre concentration et votre précision. Une façon originale de vous défouler dans un cadre urbain convivial.

Carnet d'adresses

LE VILLAGE

Gastronomie

Scannez le code QR ci-dessous.
Plongez dans la scène culinaire du Village.
Bon appétit !

Magasinage

Scannez le code QR ci-dessous.
Magasinez dans Le Village.
La trouvaille parfaite est à votre portée !

@ALISONSCAFFEY - TOURISME MONTRÉAL

Saviez-vous que...

John Lennon et Yoko Ono ont occupé la suite 1742 de l'hôtel Fairmont Le Reine Elizabeth pour y tenir un « bed-in » du 26 mai au 2 juin 1969.

Ils y ont composé l'hymne à la paix « Give Peace a Chance » en présence de quelques célébrités : le guitariste Tommy Smothers, Timothy et Rosemary Leary et Petula Clark.

Que signifient les symboles ?
Vous trouverez la légende à la page 21.

© ALEXANDRE CHOQUETTE - TOURISME MONTRÉAL

Petite Italie et Villeray

Carte p. 93

Autour du marché Jean-Talon, on se la coule douce, façon *dolce vita*.

Villeray et la Petite Italie se sont développés à la fin du XIXe siècle, à la faveur de l'industrialisation et de l'arrivée du tramway. *Ristoranti, trattorie, pasticcerie, caffè* : vous êtes bien au cœur de la *Piccola Italia,* ou Petite Italie, nommée ainsi après une grande vague d'immigration italienne. Villeray se distingue, quant à lui, par sa diversité culturelle et son architecture résidentielle typiquement montréalaise. Pour bien apprécier ce paradis gourmand, entre emplettes au marché, espresso dans un café et repas savoureux, prévoyez une bonne journée.

© ALEXANDRE CHOQUETTE-TOURISME MONTRÉAL

© PHILIPPE NGUYEN

Parc Jarry

163 Carte p. 93

Angle du boulevard Saint-Laurent et de la rue Gary-Carter
De Castelnau | 514 872-2043 | montreal.ca

Fondé en 1925, le parc Jarry occupe une vaste surface où se côtoient de nombreux terrains de sport, un réseau de sentiers et un étang avec une fontaine. Le parc accueille également le Stade IGA, où se déroule chaque année un tournoi international du Circuit professionnel de tennis.

Les rues du quartier Villeray

164 Carte p. 93

De Castelnau

Les rues de Villeray, bordées d'arbres, recèlent un patrimoine architectural typique du Montréal des années 1900-1930. Il faut arpenter les rues résidentielles pour y découvrir les fameux escaliers et balcons montréalais. Les résidents du quartier fréquentent les rues commerciales et le marché Jean-Talon pour consommer des produits originaux et locaux. L'été, il est agréable de flâner sur la rue de Castelnau qui devient piétonne et inspire les rencontres animées.

Marché Jean-Talon

165 Carte p. 93

7070, rue Henri-Julien | Jean-Talon | 514 937-7754
marchespublics-mtl.com

P

Les odeurs et saveurs d'ici et d'ailleurs du Marché Jean-Talon attirent les foules depuis 1933. Outre les producteurs de fruits, légumes et fleurs, on y retrouve des boutiques spécialisées offrant épices, huiles, fromages, viandes, desserts et produits du terroir québécois.

Les rues de la Petite Italie

166 Carte p. 93

Jean-Talon | petiteitalie.com

Aujourd'hui encore très effervescent, le quartier recèle plus d'un trésor culturel italien. Les églises, commerces, trattorias et cafés sont toujours fréquentés par la gent italienne et par les Montréalais. Centre communautaire et siège de plusieurs associations italiennes, la Casa d'Italia (505, rue Jean-Talon Est) fut construite en 1936 par l'architecte Patsy Colangelo qui s'inspira du style Art moderne. Sur la rue Dante et le boulevard Saint-Laurent foisonnent trattorias, cafés et commerces.

Église Notre-Dame-de-la-Défense

167 Carte p. 93

6800, avenue Henri-Julien | Jean-Talon
514 277-6522 | diocesemontreal.org

L'église Notre-Dame-de-la-Défense (ou Madonna della Difesa en italien) fut érigée en 1919 par l'architecte R. Montbirant d'après les dessins de l'artiste Guido Nincheri. Ce dernier, Florentin de naissance, mais Montréalais d'adoption, est aussi l'auteur des remarquables fresques qui ornent l'église. L'autel et la balustrade, datant de 1950, sont de marbre de Carrare. Jouxtant l'église, le parc Dante accueille joueurs de bocce (jeu de boules) et passants.

© SUSAN MOSS

La Plaza St-Hubert

168 Carte p. 93

Rue Saint-Hubert, de la rue Bellechasse à la rue Jean-Talon | Beaubien | plazasthubert.com

La Plaza St-Hubert est l'une des principales artères commerciales de Montréal. Ses 400 boutiques, à la fois modes, gourmandes et divertissantes font son charme depuis plus de 50 ans.

TOHU

169 Carte p. 93

2345, rue Jarry Est | Jarry + 193 Est
514 376-8648 | tohu.ca

P

Lieu de création et de diffusion des arts du cirque, la TOHU offre une programmation variée dans une salle circulaire unique. On y accueille des expositions sur l'histoire du cirque, des événements à thématique environnementale, des activités et des rassemblements festifs destinés à la communauté, en plus de proposer des visites guidées.

Complexe environnemental de Saint-Michel

170 Carte p. 93

2235, rue Michel-Jurdant | Jarry + 193 Est
montreal.ca

Ce complexe avangardiste est aménagé sur une ancienne carrière ayant servi à l'enfouissement des déchets. L'accueil se fait à la TOHU, un bâtiment certifié LEED Or Canada. Vous y apprendrez notamment comment les biogaz provenant des déchets sont transformés en électricité et comment sont traitées les matières recyclables.

Parc Frédéric-Back

171 Carte p. 93

2345, rue Jarry Est | Jarry + 193 Est
514 376-8648 | montreal.ca

P

Au cœur du Complexe environnemental de Saint-Michel, dans un espace autrefois occupé par une ancienne carrière et un site d'enfouissement, le parc Frédéric-Back est le plus ambitieux projet de réhabilitation environnementale à Montréal. Il fait aujourd'hui place à un vaste espace vert dédié à l'environnement et à la culture, tant par son aménagement que par les activités qui y sont offertes.

Saviez-vous que...

C'est en 1967 que l'Expo universelle de Montréal, sur le thème de « Terre des Hommes », accueille plus de 50 millions de visiteurs.

L'île Sainte-Hélène voit alors sa superficie doubler et devient une toute nouvelle île, l'île Notre-Dame.

Carnet d'adresses

PETITE ITALIE ET VILLERAY

Gastronomie

Scannez le code QR ci-dessous. Plongez dans la scène culinaire de la Petite Italie et de Villeray. Bon appétit !

Magasinage

Scannez le code QR ci-dessous. Magasinez dans la Petite Italie et Villeray. La trouvaille parfaite est à votre portée !

©ALISON SLATTERY

Cours et ateliers

arloca

6572, rue Saint-Hubert
Beaubien | 514 379-6527
arloca.com

Cette galerie-boutique offre des ateliers créatifs où des artisans locaux transmettent les techniques de leur art.

Camillette bijoux

5795, avenue De Gaspé, local 213b
Rosemont | camillette.com

Camillette conçoit des accessoires en or, argent et bronze. Des pièces classiques, fabriquées à la main à Montréal. Des ateliers de conception de bijoux sont offerts.

État de choc

6466, boul. Saint-Laurent
Saint-Laurent + 55 Nord
514 657-6466 | etatdechoc.com

Donnez un élan nouveau à votre passion pour le chocolat ou partagez-la avec vos proches grâce à un atelier ludique de dégustation ou de création de tablettes.

Que signifient les symboles ?
Vous trouverez la légende à la page 21.

OMNIUM BANQUE NATIONALE
présenté par ROGERS
WTA 1000
TENNIS CANADA

RESSENTEZ LE TENNIS

4–13 AOÛT

ACHETEZ VOS
BILLETS MAINTENANT

PASSEPORT /MTL PASSEPORT

Scannez,
économisez,
profitez

Une foule
d'activités à rabais

Une initiative de
TOURISME / MONTRÉAL

© FREDDY ARCINIEGAS - ARCPIXEL - TOURISME MONTRÉAL

Les Quartiers du Canal

Carte p. 95

Une zone animée en pleine revitalisation abritant des galeries d'art, des boutiques branchées et de très bonnes tables.

Traversés par le canal de Lachine, les Quartiers du Canal comprennent trois secteurs renommés de Montréal : Griffintown, la Petite-Bourgogne et Saint-Henri. Vous ne pourrez résister aux nombreux restaurants branchés de la rue Notre-Dame, vous ferez des trouvailles chez ses antiquaires et prendrez plaisir à flâner au fameux marché Atwater. Les cheminées de briques et les entrepôts restaurés rappellent son riche patrimoine industriel. Marchez, courez, faites du vélo le long du canal, ou découvrez le coin à bord d'un kayak, d'un canot ou d'un bateau électrique.

© LAURÈNE TINEL - TOURISME MONTRÉAL

Entrée de ville Bonaventure

172 Carte p. 95

Quadrilatère formé des rues Nazareth, Duke, Wellington et Saint-Jacques | Square-Victoria-OACI
montreal.ca

Se révélant l'une des entrées majeures de la ville, ce boulevard urbain est bordé par une séquence de lieux publics conviviaux pour les piétons : plus de 300 arbres, deux œuvres d'art public (*Dendrites* et *Source*), des tables de pique-nique, des chaises longues, une aire de jeux pour enfant, un espace d'exercice et des tables de tennis de table.

Les rues des Quartiers du Canal

173 Carte p. 95

Lionel-Groulx | lesquartiersducanal.com

Situés tout près du centre-ville, les Quartiers du Canal sont pourvus d'un riche patrimoine industriel et architectural. Composé des quartiers Griffintown, Petite-Bourgogne et Saint-Henri, ce coin de la ville est en pleine effervescence. Aux abords du canal de Lachine, le secteur se prête parfaitement aux balades à pied et à vélo. Les amateurs de bonnes tables et de magasinage y trouvent leur compte le long de l'avenue Atwater et des rues Notre-Dame Ouest, Saint-Jacques, Wellington et Peel, où de magnifiques édifices réhabilités abritent des commerces de design, des antiquaires, des galeries d'art, des épiceries spécialisées, des restaurants gastronomiques et de nombreux cafés.

1700 La Poste

174 Carte p. 95

1700, rue Notre-Dame Ouest | Georges-Vanier
438 384-1700 | 1700laposte.com

Le 1700 La Poste est aujourd'hui un centre d'exposition et de diffusion d'art contemporain qui présente le travail d'artistes en arts visuels et propose des conférences et des visites guidées. Construit en 1913, selon les plans de D. J. Spence, inspiré par le style Beaux-Arts, le bâtiment a d'abord accueilli un bureau de poste. Figurant au répertoire du patrimoine bâti de Montréal, l'édifice, brillamment transformé et restauré cent ans plus tard, a conservé de nombreux éléments de l'architecture d'origine.

© ALISON SLATTERY, TWO FOOD PHOTOGRAPHERS - TOURISME MONTRÉAL

Lieu historique national du Canal-de-Lachine

175 Carte p. 95

Atwater | 514 283-6054 | pc.gc.ca/canallachine

Construite en 1825 pour contourner les rapides de Lachine sur le fleuve Saint-Laurent, cette voie navigable s'étend sur 14,5 km. Converti en parc, le canal offre un superbe corridor urbain aux marcheurs et aux cyclistes. La piste est entretenue du 15 avril au 15 novembre.

Espace VERRE

176 Carte p. 95

1200, rue Mill | Square-Victoria-OACI + 61 Ouest
514 933-6849 | espaceverre.qc.ca

Espace VERRE est un centre de formation et de création en arts verriers logé dans une ancienne caserne de pompiers. Ses ateliers accueillent des souffleurs de verre que l'on peut voir à l'œuvre. Des expositions et ventes de pièces de verre ont lieu dans sa galerie-boutique.

Aventures H2O

6 Carte p. 95

2727 B, rue Saint-Patrick | Charlevoix
514 842-1306 | aventuresh2o.com

$ P

La location de kayaks, rabaskas, pédalos et bateaux électriques permet aux visiteurs d'admirer la ville le long de l'historique canal de Lachine. Mai à septembre.

Marché Atwater

177 Carte p. 95

138, avenue Atwater | Lionel-Groulx | 514 937-7754
marchespublics-mtl.com

P

Ouvert depuis 1933, le Marché Atwater propose toute l'année les services de producteurs et de marchands spécialisés dont des boucheries, poissonneries, boulangeries, fromageries en plus des vendeurs de fruits, légumes et fleurs.

Ma Bicyclette

178 Carte p. 95

2985, rue Saint-Patrick | Lionel-Groulx
514 317-6306 | mabicyclette.ca

P

Cette boutique en plein air, située sur la piste cyclable du canal Lachine, offre des services de location et de réparation de vélo ainsi que des pièces et des accessoires. Mai à octobre.

© FREDDY ARCINIEGAS - ARCPIXEL - TOURISME MONTRÉAL

A/Maze Jeux d'évasion

179 Carte p. 95

3550, rue Saint-Jacques | Lionel-Groulx
514 504-2139 | amazemontreal.com

$

Jeu d'aventure et d'évasion immersif, A/Maze fait appel aux habiletés de survie et de résolution de problèmes des participants. Les différents jeux sont conçus pour des groupes de 2 à 5 personnes qui font face à des situations inusitées.

Saviez-vous que...

Berceau de la musique jazz dans les années 1920

Entre la fin du XIXe et le début du XXe siècle, la Petite-Bourgogne est surnommée la « Harlem du Nord » ! Le quartier accueille une nouvelle immigration issue de la communauté noire afro-canadienne de l'Ontario et des Maritimes.

Pendant la prohibition, de nombreux musiciens américains viennent se produire dans les clubs de jazz de la Petite-Bourgogne. Montréal est alors plus ouverte et tolérante à la danse, la musique et l'alcool que son voisin étasunien.

Quelques artistes reconnus internationalement sont originaires de ce quartier. Parmi eux, **Oscar Peterson et Oliver Jones.**

Carnet d'adresses

LES QUARTIERS DU CANAL

Gastronomie

Scannez le code QR ci-dessous. Plongez dans la scène culinaire des Quartiers du Canal. Bon appétit !

© ARSENAL ART CONTEMPORAIN

© ALSONSLATTERY - TOURISME MONTRÉAL

Magasinage

Scannez le code QR ci-dessous. Magasinez dans les Quartiers du Canal. La trouvaille parfaite est à votre portée !

Cours et ateliers

Espace VERRE

1200, rue Mill
Square-Victoria-OACI
+ 61 Ouest | 514 933-6849
espaceverre.qc.ca

Dans les coulisses de la pratique des arts du verre, découvrez des techniques d'artisans expérimentés et leurs magnifiques créations.

Que signifient les symboles ?
Vous trouverez la légende à la page 21.

Les ponts emblématiques de l'île de Montréal

Le pont Victoria

Premier pont à franchir le Saint-Laurent et plus long pont ferroviaire du monde, le pont Victoria, achevé en 1859, représente alors une prouesse d'ingénierie qui lui vaudra, à l'époque, le titre de huitième merveille du monde.

Reliant l'île de Montréal à la Rive-Sud, le pont est progressivement modifié pour s'ajuster aux réalités changeantes des transports. Une ligne de tramways est installée en 1901, et en 1927, les sections latérales sont élargies pour permettre la circulation des automobiles.

© LES PONTS JACQUES-CARTIER ET CHAMPLAIN INCORPORÉE

Le pont Jacques-Cartier

Le pont Jacques-Cartier, inauguré en 1931 sous le nom de Harbor Bridge, sert de lien entre Longueuil et Montréal. Il a pris le nom de pont Jacques-Cartier en 1934 en l'honneur de Jacques Cartier, explorateur français et premier Européen à décrire et cartographier le Saint-Laurent.

Premier pont connecté au monde, le pont Jacques-Cartier est animé chaque nuit par une programmation intelligente. Repère emblématique de jour, le pont s'éveille dès le coucher du soleil, marque le passage des jours au coup de minuit et s'endort à l'aube.

Le pont Samuel-De Champlain

Nommé en l'honneur de Samuel de Champlain, explorateur et navigateur français, l'ancien pont Champlain a ouvert à la circulation en 1962. En raison de sa grande utilisation et de son usure subséquente, un nouveau pont a été construit pour le remplacer. Le pont Samuel-De Champlain a ouvert à la circulation en 2019.

Majestueuse structure qui enjambe le Saint-Laurent, ses lignes élégantes et élancées et sa qualité architecturale lui confèrent une identité visuelle qui enrichit le paysage montréalais. Tout comme le pont Jacques-Cartier, le pont Samuel-De Champlain nous offre aussi à l'occasion des spectacles de lumière.

Pôle des Rapides

Carte p. 96

On s'y rend pour faire du vélo et des sports nautiques ou pour relaxer dans ses grands espaces verts.

Autrefois haut lieu du commerce de la fourrure, le Pôle des Rapides se prête au nautisme sous toutes ses coutures. Les plus intrépides pourront s'offrir la totale et affronter des rapides impétueux à bord d'un bateau hydropropulsé super puissant ou au cours d'une excursion de rafting. Les berges du fleuve Saint-Laurent sont également un refuge pour les oiseaux migrateurs. Avis aux amoureux de sports et de nature. L'ambiance villageoise du sympathique arrondissement de Verdun, avec ses maisons aux escaliers en spirale typiques, ses commerces dynamiques et ses cafés et restos animés, vous charmera.

© EVABLUE-TOURISME MONTRÉAL

Pont Samuel-De Champlain

180 Carte p. 96

jacquescartierchamplain.ca

Le pont Samuel-De Champlain est en passe de devenir un nouvel emblème de Montréal. Avec ses 3,4 km, il est un des ponts les plus achalandés en Amérique du Nord et un des plus larges au monde. Ses lignes élégantes et élancées et sa longue section à haubans lui confèrent une identité visuelle qui enrichit le paysage montréalais. Deux corridors de circulation à trois voies, un corridor réservé au transport en commun qui accueillera le train léger du Réseau express métropolitain et une piste multifonctionnelle sécuritaire et ouverte à l'année pour les piétons et les cyclistes.

Maison Saint-Gabriel, musée et site historique

181 Carte p. 96

2146, place Dublin | Pointe-Saint-Charles
Charlevoix + 57 Est | 514 935-8136
maisonsaintgabriel.ca

Magnifique exemple de l'architecture traditionnelle québécoise, cette demeure, achetée par Marguerite Bourgeoys en 1668, a été le lieu d'accueil des Filles du Roy et constitue le plus ancien témoin de la réalité rurale montréalaise. Elle abrite aujourd'hui un musée animé et vivant où des guides accompagnent les visiteurs en relatant ce qu'était la vie quotidienne dans le monde rural de Montréal du XVIIe au XXe siècles. Pour prolonger le plaisir, on fait une pause sur la terrasse extérieure ou on se laisse tenter par les produits locaux, les créations d'artisans et les livres sur l'histoire, la gastronomie et l'horticulture en vente à la boutique. À découvrir, le site Web mobile Montréal toute une histoire! ... au fil du fleuve qui inclut plus de 60 points d'intérêt géolocalisés sur un parcours sonore de 17 km entre les arrondissements du Sud-Ouest, de Verdun, de LaSalle et Lachine.

Promenade Wellington

182 Carte p. 96 / Pub p. 155

Entre le boul. LaSalle et la 6e Avenue | Verdun
De l'Église | promenadewellington.com

Artère commerciale au cœur d'un quartier à la fois paisible et plein d'entrain, la Promenade Wellington se transforme, tout au long de l'année, en lieu de rassemblement, où des personnes de tous âges se réunissent pour dynamiser la vie de quartier : danses nocturnes, cours de groupe en plein air, spectacles extérieurs et braderies à ciel ouvert (que les Québécois appellent « ventes-trottoir ») égaient la place régulièrement. Les boutiques, cafés, bars et restaurants qui parsèment la rue offrent une étonnante variété.

Maison Nivard-De Saint-Dizier, musée et site archéologique

183 Carte p. 96

7244, boul. LaSalle | Verdun | Verdun + 58 Ouest
514 765-7284 | maisonnivard-de-saint-dizier.com

Construite en 1710, la Maison Nivard-De Saint-Dizier, musée et site archéologique, est un exemple remarquable de l'architecture rurale de la Nouvelle-France. Elle repose sur le plus grand site archéologique préhistorique de l'île de Montréal dont les vestiges de l'occupation autochtone remontent à 5 500 ans. La Maison propose une exposition permanente et des activités culturelles : contes, musique, conférences et ateliers. Mai à mi-octobre.

Parc des Rapides

184 Carte p. 96

Angle du boul. LaSalle et de la 7e Avenue | LaSalle
De l'Église + 58 Ouest | 514 367-1000
ville.montreal.qc.ca/grandsparcs

Le belvédère aménagé et les panneaux d'interprétation relatent l'histoire des rapides et de l'ancienne centrale hydroélectrique. Le parc est aussi reconnu comme un refuge d'oiseaux migrateurs où plus de 225 espèces d'oiseaux, dont la plus grande colonie de hérons au Québec, peuvent y être observées. Les rapides font le bonheur des rafteurs en eau vive et des kayakistes.

KSF

185 Carte p. 96

7770, boul. LaSalle | LaSalle
De l'Église + 58 Ouest | 514 595-7873 | ksf.ca

KSF est un centre d'activités nautiques qui s'est donné pour mission de faire du Saint-Laurent une destination incontournable. Il offre des cours, des sorties et la location de kayak, surf de rivière et planche à pagaie (SUP) sur deux sites naturels emblématiques de la métropole. Avril à octobre.

Piste cyclable des berges du fleuve Saint-Laurent

186 Carte p. 96

Berges du fleuve Saint-Laurent | Verdun, LaSalle et Lachine | ville.montreal.qc.ca

Ce parc linéaire de plus de 21 km longe de façon continue les berges du majestueux fleuve Saint-Laurent. Le tracé peut se faire à pied, en vélo ou en patin à roues alignées durant la saison estivale et en ski de fond l'hiver. Panoramas sur les rapides de Lachine et le Lac Saint-Louis, nombreuses aires de pique-nique et attraits patrimoniaux en bordure du fleuve.

Rafting Montréal

187 Carte p. 96

8912, boul. LaSalle | Angrignon + 110
514 767-2230 | raftingmontreal.com

Excursions sécuritaires en rafting et en hydrojet sur les turbulentes rapides de Lachine. Si vous êtes prêts à pagayer, vous choisirez une des excursions de rafting adaptées à votre niveau. Si vous préférez la vitesse, vous opterez pour le jet-boat pour braver les eaux les plus turbulentes des rapides. Une occasion unique de goûter aux plaisirs d'une excursion en eaux vives en famille, entre amis ou entre collègues, et de voir la ville sous un tout autre angle. Les guides ont reçu une formation reconnue et répondant aux normes de sécurité. Réservations recommandées.

Moulin Fleming, Centre d'interprétation historique

188 Carte p. 96

9675, boul. LaSalle | LaSalle | Angrignon + 110 ou 106 | 514 367-6439

Construit en 1827, ce moulin à vent, d'une hauteur de cinq étages, est le seul moulin d'influence anglo-saxonne au Québec. Inscrit au Registre du patrimoine culturel du Québec en 1983, son extérieur a été complètement restauré afin de lui rendre son cachet authentique.

Musée de Lachine et jardin de sculptures

189 Carte p. 96

Parc René-Lévesque, parcs riverains et site du Musée de Lachine | Lachine | Angrignon + 110 ou 495
514 367-6423 | museedelachine.com

Le Musée de Lachine invite à découvrir l'histoire du bâtiment complet le plus ancien de Montréal (la Maison Le Ber-Le Moyne, construite en 1669) et présente une collection d'objets patrimoniaux, une exposition

Saviez-vous que...

Le dôme de l'Oratoire Saint-Joseph du Mont-Royal

L'un des lieux sacrés les plus visités au monde, il atteint 97 m, le plaçant au second rang en taille après celui de Saint-Pierre de Rome.

La cathédrale Marie-Reine-du-Monde est une réplique au tiers de la basilique Saint-Pierre de Rome, à l'extérieur comme à l'intérieur. Promue Lieu historique national du Canada en 2006, elle se situe au troisième rang parmi les plus grandes églises du Québec.

permanente à caractère historique, un « espace découvertes » sur la traite des fourrures en Nouvelle-France et une exposition temporaire sur le patrimoine lachinois. Le Musée côtoie une collection d'une cinquantaine de sculptures monumentales installées en permanence dans le parc René-Lévesque et dans les parcs riverains de la ville (sentiers pour piétons et cyclistes). Mai à octobre.

Lieu historique national du Commerce-de-la-Fourrure-à-Lachine

190 Carte p. 96 / Pub p. 155

1255, boul. Saint-Joseph | Lachine | Angrignon + 195
514 637-7433 | parcscanada.gc.ca

Retracez l'épopée trépidante du commerce des fourrures au cœur du Vieux-Lachine. Imaginez les ballots de fourrures entassés, les caisses de marchandises empilées, les barriques de vivres alignées et, dans l'air, l'odeur insistante de peaux de castors – les fourrures les plus convoitées. Saison estivale.

Marché public de Lachine

191 Carte p. 96

1865, rue Notre-Dame | Lachine | Angrignon + 195
514 937-7754 | marchespublics-mtl.com

P

Le plus vieux marché public de Montréal comprend : épicerie fine, fromagerie, boulangerie, et pâtisserie. De mai à octobre, les maraîchers et horticulteurs y proposent leurs produits tandis qu'en novembre et décembre, ce sont les étals d'arbres de Noël qui attendent les visiteurs.

Pente à neige

192 Carte p. 96

Parc Ignace-Bourget | Angle des avenues Newman et de Montmagny | Angrignon + 37 Nord | penteaneige.ca

Situé dans l'arrondissement du Sud-ouest, au Parc Ignace-Bourget, La Pente à neige invite petits et grands à profiter d'un site urbain hivernal unique à Montréal. On y trouve plusieurs pistes pour la glissade sur tubes, une piste pour s'initier au ski et à la planche à neige et le seul parc acrobatique à Montréal. Des moniteurs certifiés vous offrent des cours de ski et de planche et il est possible de louer l'équipement. La yourte chauffée et son espace lecture et jeux sont à votre disposition pour faire une pause entre les activités.

Ruelles vertes

Plusieurs ruelles de Montréal sont verdies et pleines de vie, au grand bonheur de la population et des gens de passage. Les ruelles vertes, c'est comme un réseau de petits parcs linéaires décorés par les riveraines et riverains, à l'abri du brouhaha des rues. Certaines ruelles vertes ont même des petits noms et toutes ont un petit je-ne-sais-quoi. Difficile de faire plus authentique et montréalais que ça!

Murelles

Le projet Murelles – combinant les mots « murale » et « ruelles » – transforme les ruelles du centre-ville de Montréal en musées d'art urbain, sans compter les jolis endroits où s'arrêter en chemin tandis que vous les explorerez. En somme, Murelles redonne vie à des lieux sous-utilisés.

Carnet d'adresses

PÔLE DES RAPIDES

Gastronomie

Scannez le code QR ci-dessous. Plongez dans la scène culinaire du Pôle des Rapides. Bon appétit !

© ALISON SLATTERY – TWO FOOD PHOTOGRAPHERS – TOURISME MONTRÉAL

© ALISON SLATTERY – TOURISME MONTRÉAL

Magasinage

Scannez le code QR ci-dessous. Magasinez dans le Pôle des Rapides. La trouvaille parfaite est à votre portée !

Spas et bien-être

Strøm spa nordique

1001, boulevard de la Forêt
Square-Victoria-OACI + 168 Sud
514 761-2772 | stromspa.com

P

Seul spa de Montréal situé en nature, il propose une approche holistique du bien-être incluant expérience thermale, massothérapie, soins esthétiques et gastronomie.

Cours et ateliers

Harricana par Mariouche

3697, rue Wellington | De l'Église
514 282-1616 | harricana.qc.ca

Apprenez à fabriquer vos propres accessoires : pompons et foulards tressés en fourrures recyclées, ou chapeaux sur mesure.

Que signifient les symboles ?
Vous trouverez la légende à la page 21.

LA PROMENADE WELLINGTON C'EST :

- **1,3 km de rue** piétonne durant l'été
- **Plus de 200 commerces**
- **50 restaurants, bars et terrasses**
- **Des espaces de détente ombragés** et **fleuris**
- **Les berges du fleuve** à proximité pour vos activités aquatiques ou pour vos pique-niques
- **La plage de Verdun** à deux pas
- **Une programmation culturelle** annuelle avec des événements incontournables tels que **Cabane Panache** ou encore le **Festival Marionnettes Plein la rue**

ÉLUE LA RUE LA PLUS COOL AU MONDE !*



Crédit photos © Caroline Perron

UNE DESTINATION ACCESSIBLE

EN MÉTRO — Ligne **verte**, station **De l'Église**
EN AUTOBUS — Ligne **12, 37, 58, 61 et 350**
À VÉLO OU EN BIXI — Plein de pistes cyclables et plusieurs stations **BIXI** à proximité.
EN VOITURE — Plus de **550 espaces de stationnement** à proximité, dont le **stationnement étagé Éthel** avec ses 260 places.
ACCESSIBILITÉ — Plusieurs **stationnements** et **débarcadères** aux abords de la rue pour les **personnes à mobilité réduite.**

**Selon le Time Out, Août 2022*

VISITEZ PROMENADEWELLINGTON.COM

PROMENADE WELLINGTON

Des lieux historiques nationaux offrant une expérience mémorable

parcs.canada.ca

Lieu historique national du Commerce-de-la-Fourrure-à-Lachine

Lieu historique national de Sir-George-Étienne-Cartier

Parcs Canada Parks Canada

Canada

© SUSAN MOSS - TOURISME MONTRÉAL

L’est, l’ouest et le nord de l’Île

Carte (l'ouest de l'Île) p. 97

Plans d’eau, quartiers pittoresques, parcs-nature et musées écologiques foisonnent à quelques minutes seulement du centre-ville.

Du plaisir grandeur nature, c’est ce que vous promettent l’est, l’ouest et le nord de l’île. Déambulez dans les espaces verts de leurs parcs-nature, observez leur faune et leur flore, repassez vos leçons d’histoire ou jouez au golf. À vélo, le Circuit patrimonial, une piste de 70 km, vous permettra de découvrir le caractère architectural d’une centaine de bâtiments, tout en profitant du panorama sur les lacs Saint-Louis et des Deux-Montagnes.

©ALISONSKATTERY - TOURISMEMONTRÉAL

L'est

BoulZeye, Pub & Attractions

193 Carte p. 92

3655, boul. du Tricentenaire | Honoré-Beaugrand + 186 Nord | 514 498-2228 | boulzeye.ca

Le BoulZeye est la plus grande arène de laser tag sur deux étages au Québec. Son sofa-lounge bowling, avec des écrans de cinéma situés au bout des allées, présente des clips de musique, des sports télévisés et plus. À cela s'ajoutent des plateformes de réalité virtuelle, des arcades, des salles de jeux d'évasion. Son bistro-pub, avec cuisine complète et bières de microbrasseries, propose des soirées d'humour, de karaoké et des soirées DJ et de musique en direct.

iSaute (Anjou)

194 Carte p. 92

8700, boul. du Golf | Anjou | Honoré-Beaugrand + 28 Nord | 514 667-7644 | isaute.ca

iSaute propose des trampolines interconnectés et divers parcours de saut et offre aux petits et grands la possibilité de sauter partout, même sur les murs, en toute sécurité.

Parc-nature de la Pointe-aux-Prairies

195 Carte p. 92

14905, rue Sherbrooke Est
Honoré-Beaugrand + 186 | 514 280-6691
ville.montreal.qc.ca/grandsparcs

Ce parc de 261 hectares comprend des milieux boisés, de vastes champs sillonnés par une chaîne de marais, un centre d'accès à la nature ainsi qu'un pavillon d'interprétation des marais. On y pratique différentes activités de plein air, été comme hiver.

© ESCAPALOGY

Vieux-Moulin de Pointe-aux-Trembles

196 Carte p. 92

Angle de la rue Notre-Dame et 2e Avenue
Honoré-Beaugrand + 189 Est | 514 872-2240
montreal.ca

Bâti vers 1720 en bordure du fleuve Saint-Laurent, le Vieux-Moulin est l'un des plus anciens et le plus haut du Québec et un véritable témoin du régime seigneurial en Nouvelle-France. Culture, patrimoine et environnement se côtoient dans le cadre d'animations et d'activités ludiques et éducatives.

L'ouest

Arboretum Morgan

197 Carte p. 97

150, chemin des Pins | Autoroute 40 Ouest, sortie 41 | Angle des chemins Sainte-Marie et des Pins | Sainte-Anne-de-Bellevue | 514 398-7811
arboretummorgan.org

Cette réserve forestière de 245 hectares réunit la plupart des essences indigènes du Québec auxquelles s'ajoutent des collections d'arbres de partout dans le monde. Ses paysages variés attirent quantité d'oiseaux. Le réseau de sentiers de 20 km comprend un chemin ouvert en toute saison, deux pistes de ski de fond et une de raquette. Visites guidées, marches ornithologiques, défis d'orientation et ateliers d'astronomie comptent parmi les nombreuses activités offertes.

Club de Golf Saint-Raphaël

198 Carte p. 97

1111, montée de l'Église | Île-Bizard | 514 696-4653
golfstraphael.ca

Situé à 40 minutes du centre-ville de Montréal, ce golf semi-privé dispose de deux parcours de 18 trous de calibre international. Aménagé dans un cadre paisible avec des arbres matures et reconnu pour son entretien irréprochable, le Club de golf Saint-Raphaël est aussi réputé pour son restaurant ouvert matin, midi et soir. Sa terrasse extérieure est le lieu de rencontre idéal pour se raconter les bons et les moins bons coups de la journée.

iSaute (Kirkland)

199 Carte p. 97

3220, rue Jean-Yves | Kirkland | Lionel-Groulx + 425 Ouest | 514 842-9992 | isaute.ca

iSaute propose des trampolines interconnectés et divers parcours de saut et offre aux petits et grands la possibilité de sauter partout même sur les murs, en toute sécurité.

Musée de l'aviation de Montréal

200 Carte p. 97

Campus Macdonald de l'Université McGill
Entre les autoroutes 40 et 20 | Entrée près de la rue White Cottage Campus | Sainte-Anne-de-Bellevue
514 398-7948 | mam.quebec

Le musée est voué à la préservation et à la promotion de l'héritage aéronautique québécois et canadien. Il comprend une galerie d'art, un centre de documentation et des ateliers.

Parc-nature de l'Anse-à-l'Orme

201 Carte p. 97

Boulevard Gouin Ouest et chemin de l'Anse-à-l'Orme
Pierrefonds | Côte-Vertu + 64 et 68 Ouest
514 280-6871 | ville.montreal.qc.ca/grandsparcs

Ce parc linéaire, faisant face aux rives du lac des Deux-Montagnes, accueille les amateurs de planche à voile et les canotiers qui viennent y profiter des vents dominants d'ouest.

Parc-nature du Bois-de-l'île-Bizard

202 Carte p. 97

2115, chemin du Bord-du-Lac | Île-Bizard | 514 280-8517
ville.montreal.qc.ca/grandsparcs

Ce parc de 216 hectares, qui inclut un massif boisé, donne accès au lac des Deux-Montagnes et à un important marais parcouru par une passerelle d'un demi-kilomètre. On y trouve un chalet d'accueil, une plage idéale pour les jeunes enfants, des sentiers de marche, vélo et ski de fond. Des animations sur la faune et la flore sont aussi au programme tout au long de l'année.

Parc-nature du Bois-de-Liesse

203 Carte p. 97

9432, boulevard Gouin Ouest | Pierrefonds
Henri-Bourassa + 69 et 68 Ouest | 514 280-6729
ville.montreal.qc.ca/grandsparcs

Ce parc de 159 hectares s'ouvre sur la forêt des Bois-Francs. À vélo ou à pied, on peut, entre autres, observer la faune aquatique aux abords du ruisseau Bertrand ou admirer le paysage qu'offre la rivière des Prairies. Le parc est également propice à la pratique d'activités hivernales. Le Sentier des Attraits, un sentier d'interprétation d'un nouveau genre, permet de découvrir la forêt autrement.

Parc-nature du Cap-Saint-Jacques

204 Carte p. 97

20099, boul. Gouin Ouest | Pierrefonds
Côte-Vertu + 64 et 68 Ouest | 514 280-6871
ville.montreal.qc.ca/grandsparcs

Ce parc de 288 hectares, ceinturé de rives naturelles, prête lieu à une faune et une flore des plus variées. Les principales installations sur le site sont une plage et une ferme écologique ouverte toute l'année. En hiver, des pistes balisées de ski de fond sillonnent le parc.

Sainte-Anne-de-Bellevue et la Promenade du canal

205 Carte p. 97

Rue Sainte-Anne | Sainte-Anne-de-Bellevue
Angrignon + 405 Ouest | sadb.qc.ca

Située le long du canal Sainte-Anne-de-Bellevue, la rue Sainte-Anne comporte de nombreux attraits, restaurants et boutiques. Les visiteurs peuvent profiter de la nature, admirer les bateaux, faire un pique-nique, profiter d'un repas sur une magnifique terrasse au bord de l'eau, ou observer le travail des éclusiers.

Zoo Ecomuseum

206 Carte p. 97

21125, chemin Sainte-Marie | Autoroute 40 Ouest, sortie 44 | Sainte-Anne-de-Bellevue | 514 457-9449
zooecomuseum.ca

Le Zoo Ecomuseum présente plus de 115 espèces d'animaux du Québec incluant loups, lynx, ours noirs, caribous, oiseaux de proie, reptiles et amphibiens.

Le nord

Laser Game Evolution (Marché Central)

207 Carte p. 97

8791, boulevard de l'Acadie | Crémazie + 100 Ouest
514 384-4848 | lasergame-evolution.ca

Cette activité ludique et sportive utilise une technologie 100 % laser sécuritaire et se déroule dans trois labyrinthes obscurs et déroutants, constitués de cloisons, de zones réfléchissantes, d'obstacles en tout genre, surplombés par des mezzanines et des passerelles. Regroupés en équipes d'au minimum 6 personnes, les joueurs portent des gilets de couleurs différentes et disposent de 20 minutes pour mettre hors-jeu un maximum d'adversaires, sans être eux-mêmes touchés ou désactivés par les pièges tendus tout au long du parcours.

Saviez-vous que...

Montréal constitue la véritable capitale du balcon avec plus d'un million et demi de balcons (71 % de la population de la métropole en possèdent au moins un).

Musée des métiers d'art du Québec

208 Carte p. 88

615, avenue Sainte-Croix | Saint-Laurent
Du Collège | 514 747-7367 | mumaq.com

L'exposition permanente du Musée des métiers d'art du Québec raconte l'histoire d'une multitude de métiers, savoir-faire et traditions, résultat du métissage de cultures matérielles. Objets Témoins : une histoire des métiers d'arts du Québec est aussi le témoignage d'artisans et artisanes aux parcours riches. En plus de l'exposition permanente, le musée situé dans une ancienne église dont l'architecture unique inspire l'émerveillement, accueille une dizaine d'expositions temporaires par année, et propose des visites guidées et ateliers créatifs pour les visiteurs de tout âge.
Le parcours audio « Vieux-Saint-Laurent, autrement », présenté par le MUMAQ, met en lumière des Montréalais qui partagent leur expérience du quartier en lien avec certains de ses lieux phares.

© EVA BLUE

© CLUB DE GOLF ST-RAPHAËL

Parc-nature de l'Île-de-la-Visitation

209 Carte p. 93

2425, boulevard Gouin Est
Henri-Bourassa + 69 Est | 514 280-6733
ville.montreal.qc.ca/grandsparcs

Une vaste variété de spécimens de la faune ailée et aquatique peut être observée dans ce parc de 34 hectares, situé en milieu urbain. On peut y visiter la maison du Pressoir, bâtiment historique, la maison du Meunier et son bistro-terrasse ainsi que les vestiges des vieux moulins. Au fil des saisons, les visiteurs s'adonnent à la randonnée pédestre ou à vélo ou encore au ski de fond ou à la glissade.

Paroisse La Visitation-de-la-Bienheureuse-Vierge-Marie

210 Carte p. 93

1847, boul. Gouin Est | Henri-Bourassa + 69 Est
514 388-4050 | eglisedelavisitation.org

Construite en pierres des champs vers 1750, elle est la plus ancienne église catholique de Montréal. L'intérieur révèle des trésors de sculptures sur bois et de magnifiques œuvres d'artistes montréalais. Visites guidées les dimanches et jours fériés, de la fin juin à octobre.

Carnet d'adresses

L'EST, L'OUEST ET LE NORD DE L'ÎLE

Gastronomie

Scannez le code QR ci-dessous. Plongez dans la scène culinaire de L'est, l'ouest et le nord de l'Île. Bon appétit !

Cours et ateliers

Les Cavistes Restaurant Bar à vin

196, rue Fleury Ouest
Sauvé + 180 Ouest
514 508-5033
restaurantlescavistes.com

Des ateliers de dégustation de vins aux multiples facettes qui vous ouvrent les portes d'un univers riche et diversifié.

© ALISON SLATTERY - TOURISME MONTRÉAL

Saviez-vous que...

Les débuts du hockey

C'est en mars 1875 que fut joué le premier match codifié de l'histoire du hockey, au Victoria Skating Rink de Montréal. Pionnière dans la codification de ce sport, l'Université McGill fonde, cinq ans plus tard, le premier club amateur, le McGill University Hockey Club. Une passion est née !

Que signifient les symboles ?
Vous trouverez la légende à la page 21.

© STÉVE DESCHÊNES

MONTRÉAL

Environs de Montréal

Zoo, parcs provinciaux, fermes, vignobles, terrains de golf et circuits champêtres sont la source de découvertes et de plaisirs inoubliables.

Partez à la découverte des villages pittoresques des Cantons-de-l'Est, explorez les sommets des Laurentides, goûtez aux saveurs de la Montérégie, marchez dans les forêts de Lanaudière et laissez Laval et ses attraits vous divertir. Et pourquoi ne pas vous faire dorloter dans l'un des nombreux centres de villégiature aux environs de Montréal ? Ils sont la promesse d'activités palpitantes, de rencontres plaisantes et de nuits douillettes.

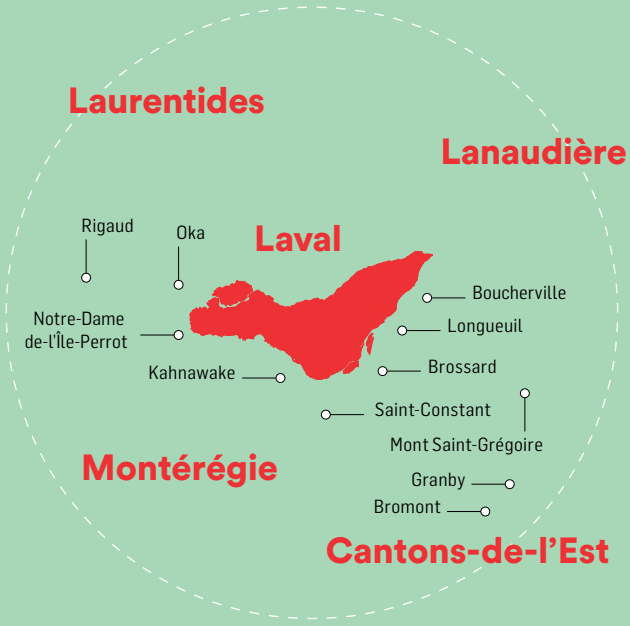

LOCAPAQ

514 791-1758 | locapaq.com

Lancez-vous en toute confiance à la découverte des trésors du Québec. Grâce à la location, LOCAPAQ permet à ses clients d'accéder à de l'équipement haute performance à prix plus réduit. L'entreprise organise également des excursions en canot ou ski, des expéditions en camping et des formations pour aventuriers, été comme hiver.

Cantons-de-l'Est

TOMBEZ EN AMOUR AVEC LES CANTONS-DE-L'EST

Des parcours vélo, des pistes de ski de fond et alpin, d'innombrables lacs, des microbrasseries, deux Routes des vins, des fromageries et des producteurs, restaurateurs et marchands de délices qui vous accueillent à bras ouverts. Amoureux de plein air, la région vous appartient. Et quel que soit le type d'hébergements que vous choisirez – camping, cabane dans les arbres, yourte, gîte, hôtel, etc. – vous dormirez sur vos deux oreilles. Sourire aux lèvres.

Golf Château-Bromont

211 Carte p. 96

95, rue de Montmorency | Bromont | 450 534-1199
chateaubromont.com/golf-chateau-bromont/

Grâce à sa certification de terrain de championnat canadien, la réputation du Golf Château-Bromont n'est plus à faire. Ses verts équipés de voiturettes ultra-modernes avec GPS et prises USB se classent parmi les plus beaux et les plus exigeants de la région. Vivez un instant de détente sportive mémorable et profitez du panorama à couper le souffle des Cantons-de-l'Est.

Zoo de Granby

212 Carte p. 96

1050, boul. David-Bouchard | Autoroute 10, sortie 68 ou 74 | Granby | 450 372-9113 | zoodegranby.com

Sur les sentiers du Zoo, les visiteurs peuvent observer 1 500 animaux de près de 225 espèces exotiques et assister à une vingtaine de présentations des techniciens en soins animaliers et des éducateurs. Le Zoo propose également un parc de manèges, le parc aquatique Amazoo et le pavillon Odyssée Pacifique Sud. L'accès au parc aquatique est compris dans le prix d'entrée au Zoo. En hiver, dans une ambiance féérique, plus de 90 % des animaux y sont visibles.

© STATION MONT TREMBLANT

Lanaudière

VIVEZ LA VIE DE CHALET DANS LANAUDIÈRE

Dirigez-vous vers Lanaudière et en très peu de temps, vous vous retrouverez au cœur d'un petit coin de paradis. Vous trouverez difficilement un paysage plus diversifié que celui de Lanaudière : des montagnes parfaites pour la randonnée, des vallées verdoyantes et des lacs cristallins. Profitez de l'été pour faire un tour à la plage ou de l'automne pour admirer les forêts aux couleurs flamboyantes. Louez-y un des nombreux chalets ou choisissez parmi un vaste réseau de terrains de camping, de pourvoiries ou de yourtes.

Bonjour Nature

450 834-8088 | bonjournature.ca

Bonjour Nature propose des excursions d'un jour dans la région de Lanaudière, axées sur le plein air et la culture locale, qui comprennent le transport aller-retour en minibus ou en autocar en partance de Montréal, avec un guide-accompagnateur bilingue.

Laurentides

EXPLOREZ LA NATURE SAUVAGE DES LAURENTIDES

Pub p. 170

Les Laurentides ont tout pour plaire : des centres de villégiature haut de gamme, des restaurants coups de cœur et une nature sauvage où l'on peut facilement perdre le nord. L'hiver, après vous être éclatés sur les pistes de ski, vous succomberez aux plaisirs de l'après-ski. L'été, relevez le défi des nombreux parcours de golf, établissez vos pénates sur la plage d'une grand lac ou détendez-vous dans un des fabuleux centres de villégiature. Toute l'année, vous découvrirez les mille plaisirs de cette région et de ses pittoresques villages de montagne.

Labonté de la Pomme – Verger & Miellerie & Cabane à pommes

213 Carte p. 97

405, rang de L'Annonciation | Oka | 450 479-1111
labontedelapomme.ca

Ce domaine agrotouristique familial invite les visiteurs à cueillir plus de 25 variétés de fruits et légumes : pommes, poires, prunes, cerises, citrouilles, courges, maïs, choux vert, ail, rhubarbe et à profiter des activités de la ferme. Mars à décembre.

Laval

AMUSEZ-VOUS À LAVAL

À Laval, il est facile de combiner divertissement, culture et nature. Entre amis ou en famille, vous trouverez l'activité qui correspond le mieux à votre envie du moment. Tout est possible : explorer l'espace, défier la gravité en faisant l'expérience d'un simulateur de chute libre, observer les animaux dans leur habitat naturel et même jouer au scientifique. Et tout ça en une seule journée.

Aérosim Expérience

214 Carte p. 97

1177, Autoroute Laval Ouest | Local 201 | Laval
Montmorency + 70 Nord | 450 490-1316
aerosimexperience.com

Les amateurs peuvent prendre les commandes d'un avion de ligne à bord du premier simulateur de vol B737 professionnel ouvert au grand public au Canada. Ils ont le choix de 24 000 aéroports dans le monde où atterrir. Deux simulateurs d'avion de chasse en réalité virtuelle ainsi qu'un simulateur d'hélicoptère avec mouvements sont aussi disponibles.

Montérégie /

SAVOUREZ LES PLAISIRS GOURMANDS DE LA MONTÉRÉGIE

La Montérégie est réputée pour ses lieux historiques, ses vignobles, ses érablières et surtout ses vergers. Les enfants adoreront grimper aux arbres pour cueillir leurs pommes. Et qu'y a-t-il de plus québécois qu'un repas gargantuesque dans une authentique cabane à sucre ? La région est aussi une destination prisée pour les randonnées à vélo, la marche et les balades en bateau.

Agence de voile Ohana

215 Carte p. 87

101, chemin de la Rive | Longueuil | Longueuil + 8 Promenades St-Bruno | 833 642-6272
ohanasailing.ca

Levez l'ancre pour une excursion d'initiation à la voile sur le fleuve Saint-Laurent à bord du voilier Ohana. Petits et grands profitent de conseils d'instructeurs expérimentés. Le voilier de 37 pieds basé au Port de plaisance Réal-Bouvier à Longueuil prend le large beau temps, mauvais temps.

Cocathédrale Saint-Antoine-de-Padoue et son Musée

216 Carte p. 87

Angle du chemin de Chambly
et de la rue Saint-Charles Ouest | Longueuil
Longueuil + 8 Est | 450 674-1549
cocathedrale.ca

La Cocathédrale fut consacrée en 1887. Elle est dotée d'une architecture de style néogothique avec un dôme de style néobyzantin. Son musée renferme des objets qui remontent aux origines de la paroisse, soit en 1697.

Exporail / Le Musée ferroviaire canadien

217 Carte p. 96

110, rue Saint-Pierre | Autoroute 15, Sortie 42 (route 132)
Saint-Constant | 450 632-2410 | exporail.org

Avec une collection de plus de 188 véhicules, c'est le plus important musée du genre au Canada. Grâce à un éclairage spectaculaire et la création d'un espace immersif, l'exposition permanente ravit les visiteurs. C'est également l'occasion d'admirer plus de 400 artefacts ferroviaires et de visionner de magnifiques images d'archives sur écrans. Les familles peuvent compléter leur visite et faire une balade sur le chemin de fer miniature à l'extérieur.

Oasis Surf

218 Carte p. 96

9520, boul. Leduc | Local 01 | Brossard | 514 372-7873
oasissurf.com

Oasis Surf invite les amateurs à relever le défi de son Surfstream qui permet de pratiquer le surf en toute sécurité. La vague de 2 pieds permet aux débutants d'apprendre à surfer avec un moniteur et aux surfeurs chevronnés de développer leurs techniques. Les experts voudront s'attaquer à la vague de 4 à 6 pieds, une vague de classe mondiale. Au restaurant Le Turf, vous pouvez déguster des spécialités exotiques inspirées des plus grandes destinations surf du monde.

Parc national des Îles-de-Boucherville

219 Carte p. 92

55, Île Sainte-Marguerite | Boucherville | 450 928-5088
parcsquebec.com/pq/bou/

À quelques minutes du centre-ville de Montréal, les cinq îles du parc national des Îles-de-Boucherville sont un havre de paix où l'on trouve plus de 25 kilomètres de sentiers balisés pour la marche et le vélo, de magnifiques chenaux pour le canotage et le kayak et un camping. Il n'est pas rare d'y apercevoir grand héron, renard roux et cerf de Virginie.

Sucrerie de la Montagne

220 Carte p. 97

300, chemin Saint-Georges | Rigaud | 450 451-0831
sucreriedelamontagne.com

P

Les visiteurs sont invités à participer à plusieurs activités traditionnelles : balade en charrette tirée par des chevaux, visite de la cabane à sucre et de la boulangerie centenaire. Le Festin du Temps des Sucres, de style familial, est servi à volonté. L'animation musicale est assurée par des chansonniers alors que les convives sont appelés à chanter et à danser. Après le repas, une visite au magasin général s'impose.

MONTRÉAL

Les plaisirs du vélo /

Avec près de 900 km de voies cyclables, Montréal se classe parmi les meilleures villes cyclistes d'Amérique du Nord.

Pour une promenade pittoresque, empruntez les pistes cyclables du canal de Lachine. Avec plus de 13,5 km, cette voie est la plus ancienne de la ville mais aussi la plus fréquentée du Canada. Reliant le Vieux-Port et l'autoroute Bonaventure, le parcours permet d'admirer des écluses, de magnifiques espaces verts et d'anciennes usines du XIXe siècle.

Pour approfondir votre découverte, pourquoi ne pas participer à une visite guidée des quartiers, des ruelles vertes et des jolis coins de la cité ! Le Festival Go vélo Montréal au printemps, vous offrira également une belle occasion de rouler en famille ou entre amis, en faisant le tour de l'île.

Carnet d'adresses

ENVIRONS DE MONTRÉAL

© LA BONTÉ DE LA POMME - VERGER & MIEL LERIE

Gastronomie

Scannez le code QR ci-dessous. Plongez dans la scène culinaire des environs de Montréal. Bon appétit !

Magasinage

Scannez le code QR ci-dessous. Magasinez dans les environs de Montréal. La trouvaille parfaite est à votre portée !

© SUCRERIE DE LA MONTAGNE

Spas et bien-être

BALNEA spa + réserve thermale

319, chemin du Lac Gale | Bromont
Cantons-de-l'Est | 450 534-0604
balnea.ca

P

BALNEA réinvente l'art de la détente et du bien-être grâce à une expérience thermale en pleine nature et des soins inspirés des quatre coins du monde.

Cours et ateliers

Hélicraft

6500, chemin de la Savane
Saint-Hubert | Longueuil + 28
Montérégie | 514 686-7046
helicraft.ca

P

Le Vol de familiarisation est une expérience d'1 h 30 à 2 h, incluant 30 à 60 minutes de vol, durant laquelle vous découvrirez tout du pilotage d'un hélicoptère, étroitement encadré par un instructeur d'expérience à vos côtés.

Que signifient les symboles ?
Vous trouverez la légende à la page 21.

LES LAURENTIDES

NOTRE DÉCOR
VOTRE SCÉNARIO!



À seulement 45 minutes de Montréal

La destination de villégiature et d'aventure quatre saisons par excellence !

La région touristique des Laurentides est propice aux activités de plein air et d'aventure. Ses villages animés et ses gens accueillants en ont fait **une destination de tradition touristique sur quatre saisons et de renommée internationale** : Tremblant, la Vallée de Saint-Sauveur, des parcs, de vastes territoires protégés, de grands espaces où se nichent plus de 9000 lacs et rivières.

TOURISME LAURENTIDES

laurentides.com **1 800 561-6673**

bonjour québec

Canada



Visitez le Territoire

Mohawk de Kahnawà:ke

Découvrez notre culture, notre histoire, et nos attractions!

Les réservations en ligne pour les visites sont maintenant disponible.



VISITEZ NOS MAGASINS ET *PROFITEZ DES ÉCONOMIES*

Plus de 80 marques à proximité et des rabais allant jusqu'à 65%

Polo Ralph Lauren	Under Armour
kate spade new york	H&M
Calvin Klein	RUDSAK
Tommy Hilfiger	Vans Outlet

PREMIUM OUTLETS MONTRÉAL

Scannez, économisez, profitez

Une foule d'activités à rabais

PASSEPORT / MTL PASSEPORT

Une initiative de TOURISME / MONTRÉAL

Index

/

16/42 tours 40
1700 La Poste 146

A

A/Maze Jeux d'évasion 147
Accès internet sans fil 24
Accessibilité aux personnes handicapées 27
Action 500 Centre d'amusement 129
Adventure City Games 44
Aéroport et sociétés aériennes 26
Aérosim Expérience 167
Agence de voile Ohana 167
Agents de voyage locaux 45
Ancien Grand Séminaire de Montréal 59
Arboretum Morgan 158
Arts de la scène 32, 36
Arts et expositions 37
Atrium Le 1000 50
Authentik Canada 45
Autobus 26
Aventures H2O 42, 147
Avenue du Mont-Royal 119
Avenue Greene 59
Avenue Laurier 118
Avenue McGill College 49

B

Basilique Notre-Dame de Montréal 75
Basilique St. Patrick 56
Bateau-Mouche au Vieux-Port de Montréal (Le) 44
Biodôme de Montréal – Espace pour la vie 127
Biosphère – Espace pour la vie 106
BIXI 27
Bonjour Nature 166
Boulevard Saint-Laurent 119
BoulZeye, Pub & Attractions 158
Bureau d'accueil touristique du Vieux-Montréal 23
Bureau d'accueil touristique mobile 23

C

Cabaret du Casino 15, 34, 106
Cannabis 24
Cantons-de-l'Est 165
Ça Roule Montréal 40, 74
Carte Accompagnement Loisir 27
Carte musées Montréal 24
Cartes et billetterie 24
Casino de Montréal 15, 106
Cathédrale Christ Church 52
Cathédrale Marie-Reine du Monde 50
Centre Bell 51
Centre Canadien d'Architecture 59
Centre de commerce mondial de Montréal 56
Centre d'Escalade Horizon Roc 129
Centre des sciences de Montréal 78
Centre d'exposition de l'Université de Montréal 112
Centre PHI 76
Centre-ville 48, 85
Château Dufresne, musée et lieu historique patrimonial 128
Château Ramezay – Musée et site historique de Montréal 74
Cimetière Mont-Royal 111
Cimetière Notre-Dame-des-Neiges 111
Cinéma IMAX®TELUS du Centre des sciences de Montréal 78
Circuit Gilles-Villeneuve 106
Club de Golf Saint-Raphaël 159
Coach Canada (Gray Line Montréal) 42
Cocathédrale Saint-Antoine-de-Padoue et son Musée 167
Commentaire ou insatisfaction 25
Complexe aquatique du parc Jean-Drapeau 105
Complexe Desjardins 53
Complexe environnemental de Saint-Michel 141
Concord Tours and Travel 45
Conduire jusqu'à Montréal 24
Cours de langue 25
Cours et ateliers 61, 80, 121, 131, 142, 148, 154, 162, 169
Cours Le Royer (Magasins de l'Hôtel-Dieu) 74
Cours Mont-Royal 52
Croisières 44
Croisières AML 44
Cuisine de rue 131

D

Devise canadienne 25
Drone Tours Montréal 78
Dyad 41, 119

E

Écomusée du fier monde 136
Écorécréo 77
Éco Tours 42, 105
Édifice Sun Life 51
Édifice Wilder – Espace Danse 53
Église anglicane Saint-Georges 51
Église du Gesù 53
Église Notre-Dame-de-la-Défense 140
Église Saint-Andrew et Saint-Paul 58
Église Saint-Jean-Baptiste 119
Église Saint-Pierre-Apôtre 136
Église Unie Saint-James 53
Entrée de ville Bonaventure 146
Environs de Montréal 164
Espace St-Denis 55
Espace VERRE 146, 148
Esplanade Tranquille 54
Est de l'Île 158
Événements 36
Expedia 45
Exporail / Le Musée ferroviaire canadien 167

F

Festivals et fêtes populaires 37, 38
Fêtes gourmandes 39
Fitz Montréal visites à vélo 41, 118
Fondation PHI pour l'art contemporain 75
Fonderie Darling 76
Fort de l'Île Ste-Hélène 105

G

Gare centrale 50
Gare Viger 74
Gare Windsor 50
Gastronomie 60, 79, 107, 114, 120, 131, 137, 142, 148, 154, 162, 169
Golf Château-Bromont 165
Grand Chelem – Centre de balle 129
Grande Bibliothèque – Bibliothèque et Archives nationales du Québec 55
Grand Quai et la tour du Port de Montréal 78
Groupe Voyages Québec 45
Guidatour 41

H

Habitat 67 106
Hébergement 23
Hélicraft 43, 169
Hochelaga-Maisonneuve et Quartier olympique 92, 126
Hôtel de ville 73

I

Information générale 23
Informations touristiques 23
Insectarium de Montréal – Espace pour la vie 127
iSaute 158, 159

J

Jardin botanique de Montréal – Espace pour la vie 128
Jardin de sculptures 152
Jardins Gamelin 55

K

KSF 152

L

L'Anneau 3
La Grande Roue de Montréal 77
La Guilde 58
La Maison des cyclistes 118
La Plaza St-Hubert 141
La promesse du visiteur 121, 176
La Ronde 105
La Tour de Montréal 127
La Tournée Brassicole Montréal 43
Le 1000 De La Gauchetière 50
Le Marché des Possibles 118
Le mont Royal et Outremont 88, 110
Le Petit Navire 45
Le pont Jacques-Cartier 105
Le Stade olympique (Parc olympique de Montréal) 127
Le Village 94, 135
Les Quartiers du Canal 95, 145
Les Tours Spade & Palacio 41
Labonté de la Pomme – Verger & Miellerie & Cabane à pommes 166
Lanaudière 166
Laser Game Evolution 59, 160
Laurentides 166
Laval 166
Lieu historique national de Sir-George-Étienne-Cartier 74
Lieu historique national du Canal-de-Lachine 146
Lieu historique national du Commerce-de-la-Fourrure-à-Lachine 153
Limousine 26
Link Jeux d'aventure 44
Local Montréal Visites gourmandes 41
LOCAPAQ 165

M

Ma Bicyclette 147
Magasinage 60, 79, 114, 120, 131, 137, 142, 148, 154, 169
Maison du développement durable 54
Maison du Festival 53
Maison nationale des Patriotes, site de la Prison-des-Patriotes 130
Maison Nivard-De Saint-Dizier, musée et site archéologique 151
Maison Pierre du Calvet 73
Maison Saint-Gabriel, musée et site historique 151
Maison Smith 111
Marché Atwater 147
Marché Bonsecours 73
Marché Jean-Talon 140
Marché Maisonneuve 129
Marché public de Lachine 153
Montérégie 167
Montréal en Histoires – Cité Mémoire 44, 75
Monument-National 53
Moulin Fleming, Centre d'interprétation historique 152
Musée d'art contemporain de Montréal 50
Musée de Lachine 152
Musée de l'aviation de Montréal 159
Musée de l'Holocauste Montréal 113
Musée des beaux-arts de Montréal 58
Musée des Hospitalières de l'Hôtel-Dieu de Montréal 118
Musée des métiers d'art du Québec 161
Musée et Oratoire Saint-Joseph du Mont-Royal 112
Musée McCord Stewart 49
Musée Redpath, Université McGill 49

N

Navark 45
Navette aéroportuaire 26
Nightlife 15
Nord de l'Île 160

O

OACI 56
OASIS immersion 57
Oasis Surf 167
Oratoire Saint-Joseph du Mont-Royal 112
Ouest de l'Île 97, 158

P

Palais des congrès de Montréal 57
Parc Aquazilla 106
Parc des Rapides 151
Parc du Mont-Royal 111
Parc Frédéric-Back 141
Parc Jarry 140
Parc Jean-Drapeau 87, 104
Parc La Fontaine 118
Parc Maisonneuve 127
Parc national des Îles-de-Boucherville 168
Parc-nature de l'Anse-à-l'Orme 159
Parc-nature de la Pointe-aux-Prairies 158
Parc-nature de l'Île-de-la-Visitation 161
Parc-nature du Bois-de-Liesse 159
Parc-nature du Bois-de-l'île-Bizard 159
Parc-nature du Cap-Saint-Jacques 160
Parcours animés 42
Paroisse La Visitation-de-la-Bienheureuse-Vierge-Marie 161
Passeport MTL 20, 24, 143
Patinoires 50, 54, 76, 118, 127
Pente à neige 153
Petite Italie et Villeray 93, 139
Piste cyclable des berges du fleuve Saint-Laurent 152
Place d'Armes 75
Place D'Youville 76
Place des Arts 53
Place des Festivals 52
Place du Canada 51
Place Jacques-Cartier et place De La Dauversière 73
Place Ville Marie 50
Plage de l'Horloge 77
Plage Jean-Doré 106
Planétarium – Espace pour la vie 127
Plateau-Mont-Royal et Mile End 89, 117
Pointe-à-Callière, cité d'archéologie et d'histoire de Montréal 76
Pôle des Rapides 96, 150
Pont Samuel-De Champlain 151
Postes Canada 25
Pourboires 25
Promenade de la Ville-de-Québec du parc Guido-Nincheri 128
Promenade Wellington 151

Q

Quartier chinois 57
Quartier des spectacles 52
Quartier du Mille carré doré 49
Quartier du Musée 58
Quartier international 56
Quartier latin 54
Quartier olympique et Hochelaga-Maisonneuve 92, 126

R

Rafting Montréal 152
Rage : lancer de haches 136
Randolph Pub Ludique 56, 130
Randonnées guidées sur le mont Royal 43
Renseignements pratiques 24
Réseau piétonnier intérieur 51, 177

Rue Crescent 59
Ruelles vertes 153
Rue McTavish 49
Rue Prince-Arthur 119
Rue Saint-Denis 55, 119
Rue Sainte-Catherine 52
Rue Saint-Jacques et Banque Royale 75
Rues de Côte-des-Neiges 112
Rues de la Petite Italie 140
Rues d'Hochelaga-Maisonneuve 129
Rues d'Outremont 113
Rues du quartier Villeray 140
Rues du Village 136
Rues Saint-Paul et de la Commune 74

S

Sainte-Anne-de-Bellevue et la Promenade du canal 160
Saisons : Quatre saisons, quatre expériences 16
Salons et braderies 39
Saute-Moutons Jet Boating sur les rapides de Lachine / Jet St-Laurent 77
Services touristiques 25
Site historique Marguerite-Bourgeoys 73
Société des arts technologiques [SAT] 54
Société de transport de Montréal (STM) 28
SOS Labyrinthe 77
Spas et bien-être 60, 79, 154, 169
Sports 39
Square Dorchester 51
Square Phillips 52
Square Saint-Louis 55, 119
Square Victoria 56
Square Viger 55
Sucrerie de la Montagne 168

T

Taxes 25
Taxi 26
Terminal de croisières 27
Théâtre Centaur 75
Théâtre Rialto 113
Théâtre St-James 57
TOHU 141
Tour de l'Horloge 77
Tour guidé du quartier Bonsecours 43
Tours de la table 41
Tours de magasinage par la Société de Tourisme de mode 43
Train 27
Transport 26
Transport aérien 26
Transport en commun 28
Transport fluvial 27
Tyrolienne MTL 77

U

Université Concordia 58
Université de Montréal 112
Université du Québec à Montréal (UQAM) 55
Université McGill 49
Urgence 25

V

VDM Global DMC 41
Véhicules électriques 25
Vélo 168
Vélo en libre-service 27
Vieux-Montréal et Vieux-Port 72, 90
Vieux-Moulin de Pointe-aux-Trembles 158
Vieux-Port de Montréal 76
Village au Pied-du-Courant 130
Visites autoguidées 44
Visites, parcours et croisières 40
Voiles en Voiles 77

W

Westmount Square 59
WET SET MTL 78

Z

Zoo de Granby 165
Zoo Ecomuseum 160

37e ÉDITION DU GUIDE TOURISTIQUE OFFICIEL DE MONTRÉAL

Dépôt légal | Bibliothèque nationale du Québec
ISSN 1497-4134

Publié par | Tourisme Montréal
800, boul. René-Lévesque Ouest, bureau 2450
Montréal (Québec) Canada, H3B 1X9

Directeur – Marketing et communications
Dany Pedneault

Cheffe d'équipe – Marque et production
Marie-Claude Prévost

Coordonnatrice – Marque et production
Paula Henriquez-Karmis

Gestionnaire – Contenus, plateformes numériques
Sophie Leprêtre

Coordonnatrice – Contenus, plateformes numériques
Annie Letendre

Gestionnaire – Ventes publicitaires
Louis St-Jean st-jean.louis@mtl.org

Relations Membres, industrie et partenariats
infomembership@mtl.org

Design graphique | dyade.com, Boris Martin (couvert)

Cartographie | Dimension DPR inc.

Collaboration | Alliance de l'industrie touristique du Québec et Tourisme Québec

Les informations de ce guide étaient exactes au printemps 2023. Les oublis ou erreurs involontaires qui pourraient se trouver dans ce guide ne sauraient engager la responsabilité de Tourisme Montréal (OCTGM).

Imprimé au Canada

Promesse du visiteur

À Montréal, on ne me considère pas seulement comme un visiteur, je suis une résidente ou un résident de passage. Je m'engage à profiter de tout ce que la ville a à m'offrir de façon respectueuse et responsable.

Gestion des déchets et des traces

Montréal déborde d'espaces verts, et ça m'inspire à être vert moi aussi. Bouteille, tasse et sac réutilisables sont mes compagnons de voyage.

Transport sans émission

À pied, en vélo, en métro… Il y a beaucoup de façons agréables et responsables d'explorer la ville. La mobilité douce et durable fait partie de mon expérience.

Achat local

Savourer le « *je ne sais quoi* » montréalais à chaque occasion enrichit ma visite. Penser local pour mes achats et encourager les commerces d'ici, c'est simple comme Bonjour.

Accueil de la diversité

La diversité crée toute la richesse de Montréal. Je suis libre d'être moi-même, tout comme les gens qui m'entourent.

Respect et civisme

Être une voisine ou un voisin exemplaire et respecter son quartier, c'est universellement une bonne idée. Même si je ne suis que de passage, je suis un modèle de bon voisinage.

Pour plus d'informations, visitez MTL.ORG

Tourisme / Montréal

Réseau piétonnier intérieur

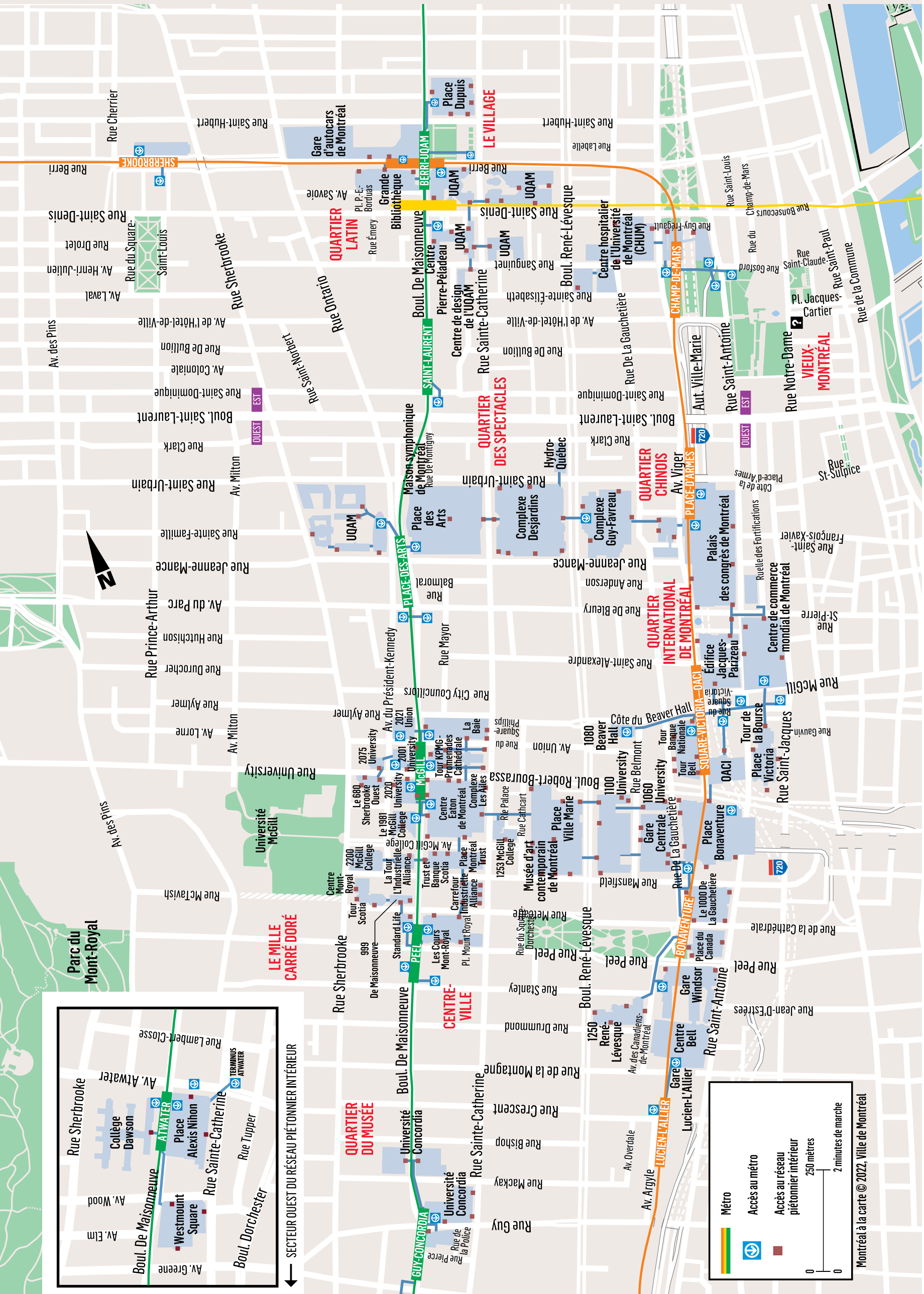

POINTE-À-CALLIÈRE

ÉGYPTE

• TROIS MILLE ANS SUR LE NIL •

Exposition jusqu'au 15 octobre 2023

© Museo Egizio / Illustration : © Marie-Ève Turgeon

POINTE-À-CALLIÈRE
Cité d'archéologie et
d'histoire de Montréal

Montréal

MEM
CENTRE DES MÉMOIRES MONTRÉALAISES
Tout le monde
MEM
Saint-Laurent / Sainte-Catherine
MEMMTL.CA
Grande ouverture
Été 2023

CROISIÈRES AML

N°1 au Canada

Croisières sur le fleuve

Embarquement à partir du Vieux-Port de Montréal

Croisière guidée

Découvrez Montréal à partir du fleuve et profitez d'une vue imprenable sur la ville.

Souper-croisière

Goûtez notre cuisine locale et dansez sur nos terrasses lors d'une soirée magique.

Certificat d'EXCELLENCE

Tripadvisor

1 855 592-1153

croisieresaml.com